
Hedeland Deponi
Roskildevej 87
4030 Tune
GODKENDT
Af Greve Kommune kl. 08:53 , 20-11-2026
51,25
51,25
51,00
16,3 m
51,00
51,00
10 m
20-fods container
6 m x 2,5 m x 2,6 m (LxBxH)
Buffer tank
(Kapacitet = 10 m3,
Diameter = 3,36 m)
Grænselinje befæstet areal
(ok placering)
Grænselinje befæstet areal
(Ikke-ok placering
Grænselinje - Matrikelskel

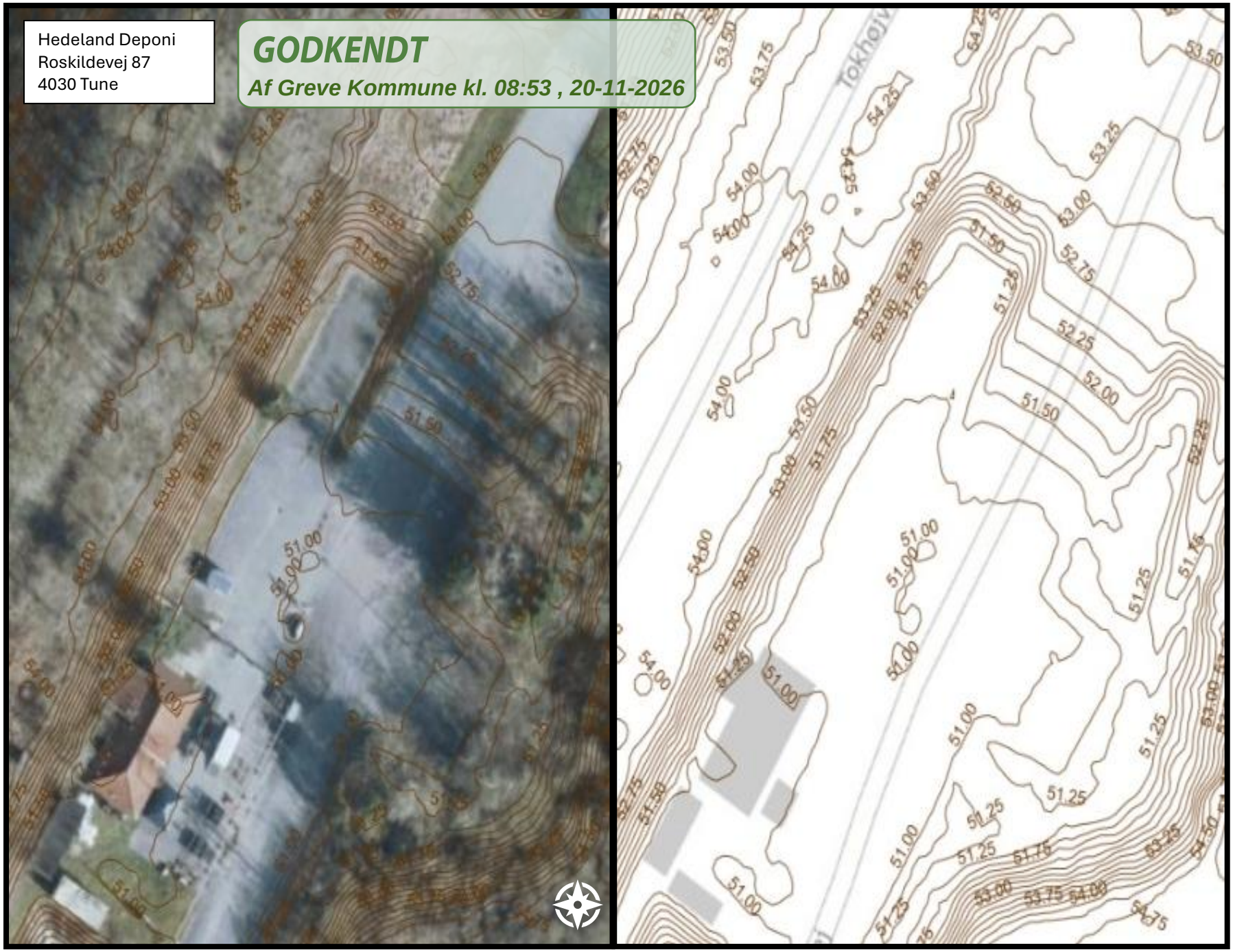

Eksisterende terræn er fastlagt på baggrund af Danmarks Højdemodel (DHM), lag dhm_kurve_0_25_m, fra Dataforsyningen.

Terrænkoter er angivet i DVR90.

Der foretages ikke terrænregulering i forbindelse med projektet.

Hedeland Deponi
Roskilde 87, 4030 Tune
18ø

GODKENDT
Af Greve Kommune kl. 08:53 , 20-11-2026

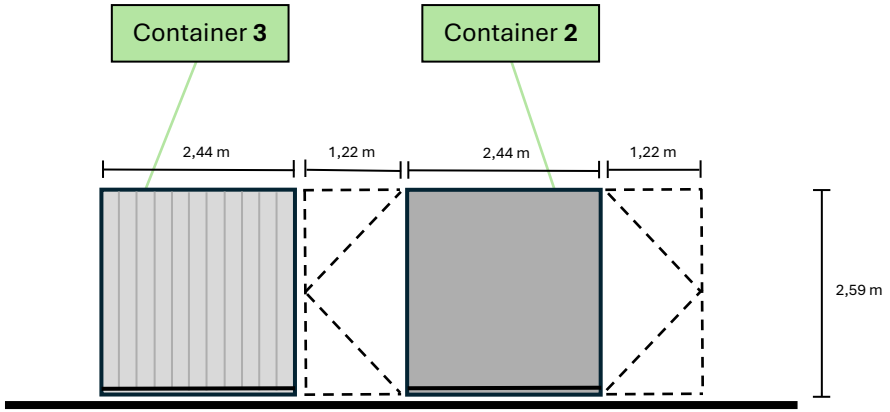

Snit mod sydvest (container 2 og 3 set forfra)

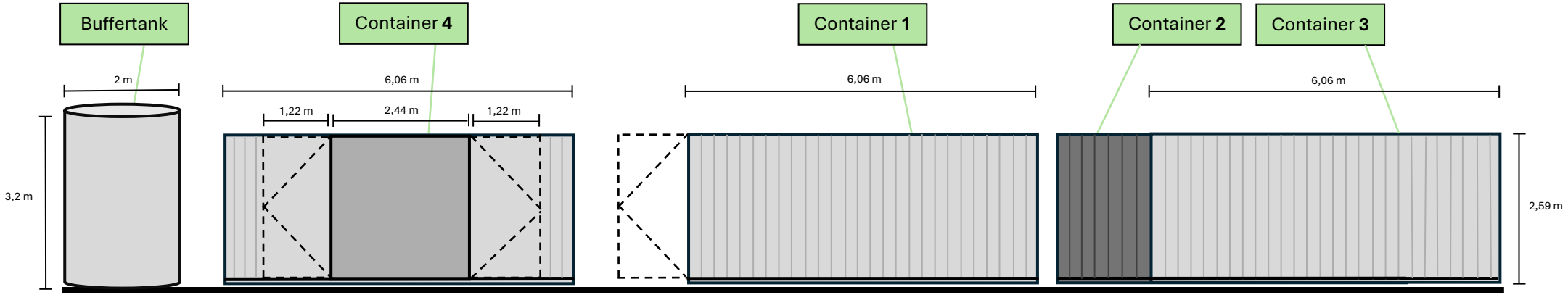

Snit mod nordvest (buffertank + container 4, 1, 2 og 3 set fra siden)

Ikke niveaufri adgang
(max 5 cm kant)

1 m **Målestok: 1 : 100**

Hedeland Deponi
Roskilde 87, 4030 Tune
18ø

GODKENDT
Af Greve Kommune kl. 08:53 , 20-11-2026

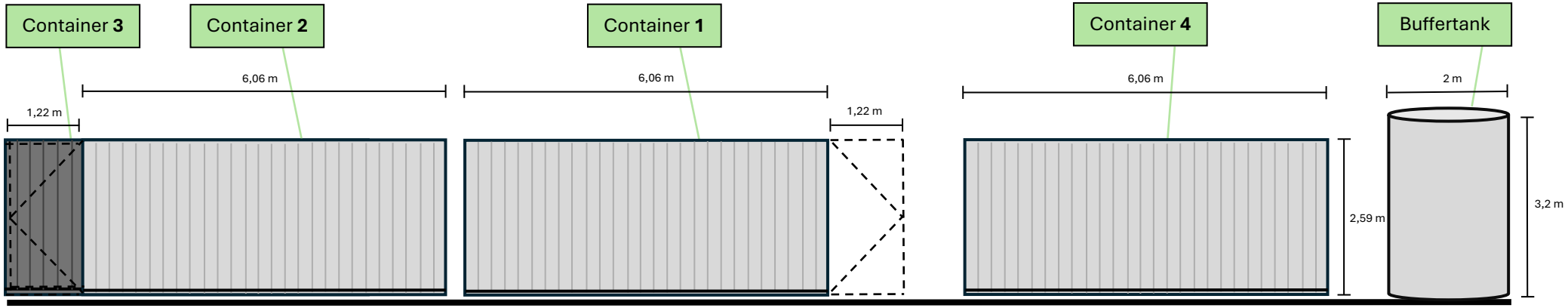

Snit mod sydøst (buffertank + container 4, 1, 2 og 3 set fra siden)

Ikke niveaufri adgang
(max 5 cm kant)

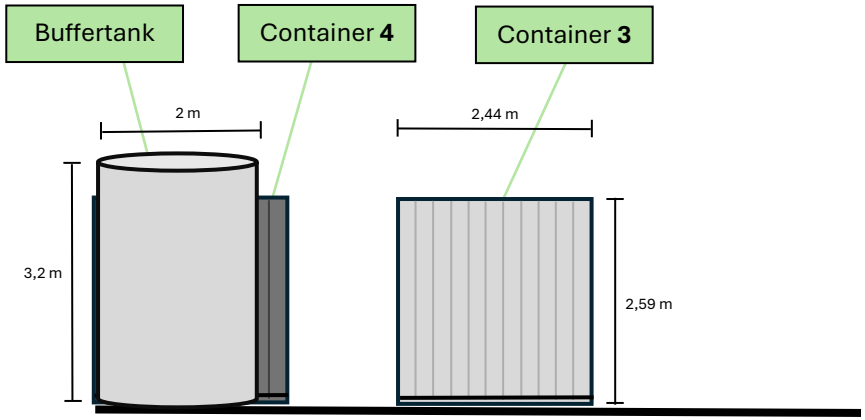

Snit mod nordøst (buffertank + container 4 og 3 set forfra)

1 m **Målestok: 1 : 100**