

Ny stenkastning etableres for at modvirke udskydning af materiale ved evt. fremtidigt bølgeoverskyld. Stenkastningen overdækkes med sand.
(Se snit CC overskydningsområde på tegning 10FR)

Strandryg reetableres i kote +2.10 m

Sand tilføres strand

Reetableret strandareal

Ny stenkastning etableres for at beskytte eksisterende promenade.

Stenkastningen etableres langs promenade og som afslutning af promenade.

(Se snit CC afslutning af promenade ved landareal ved Mosede Havn på tegning 10FR)


Sand tilføres strand
Strandryg reetableres i kote +2.10 m

Sand tilføres til kote +1.40
(Se evt. snit AA landareal og promenade ved Mosede Havn på tegning 10FR)

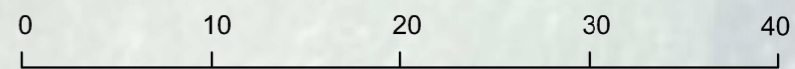
Areal langs siddeplint / bølgeskærm beplantes med sandhjelme.
(Se evt. snit AA landareal og promenade ved Mosede Havn på tegning 10FR)

Placering af grøsten og andet stenmateriale langs siddeplint / bølgeskærm.
(Se snit AA landareal og promenade ved Mosede Havn på tegning 10FR)

Reetablering af strandprofil under kote 0



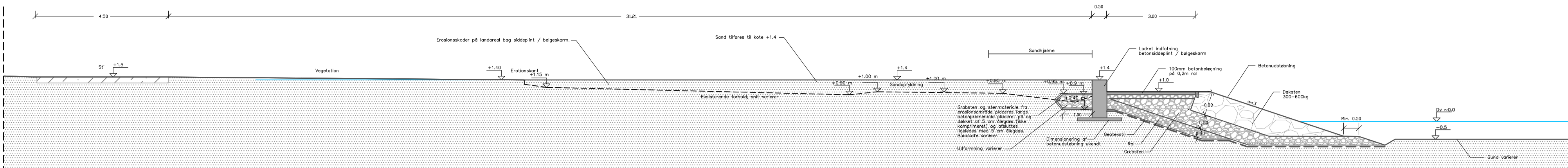
Mosede Fort reetablering af kystsikring		
HASLØV & KJÆRSGAARD Arkitektfirma I/S Byplantonsulenter Arkitekter MAA Marskensgade 7 2100 København Ø Telefon 6020 8020 email: post@hogk.dk www.hogk.dk		
Projekt	Projekt Emne : Delområde 1 Område syd for Mosede Havn Fremtidige forhold	
Tegn.: JBW	Sag nr.: GRE 29.0	Mål: 1:500
Kontrol.: DBH	Godk.:	Dato: 12.4.24
Revision:		Tegn. nr. 06FR



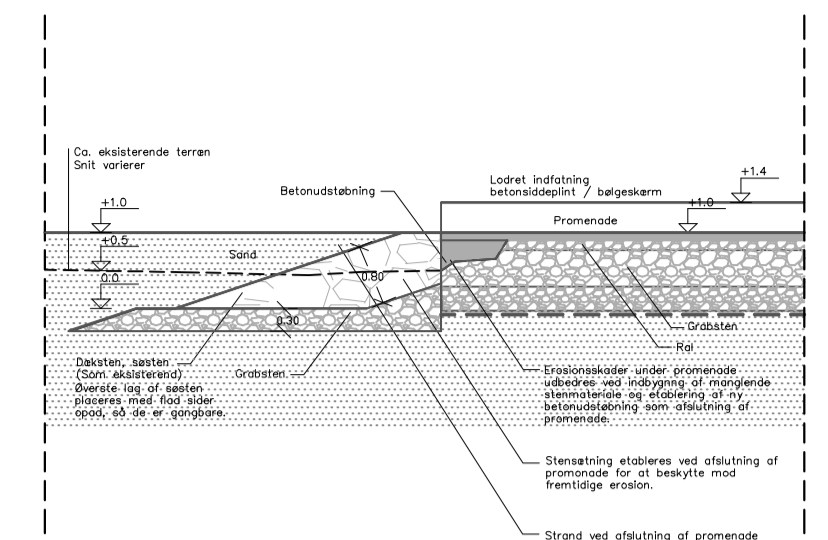
Mosede Fort retablering af kystsikring			
HASLØV & KJÆRSGAARD		Projekt del :	
Arkitektfirma I/S Byplankonsulenter Arkitekter MAA		Projekt	
Marskengade 7 2100 København Ø Telefon 620 8020 email: pos@hogk.dk www.hogk.dk		Emne : Deolområde 2 Forland 1 Fremtidige forhold	
Tegn.: JBW	Sag nr.: GRE 29.0	Mål: 1:400	Tegn. nr.
Kontrol.: DBH	Godk.:	Dato: 12.4.2024	08FR
Revision:			



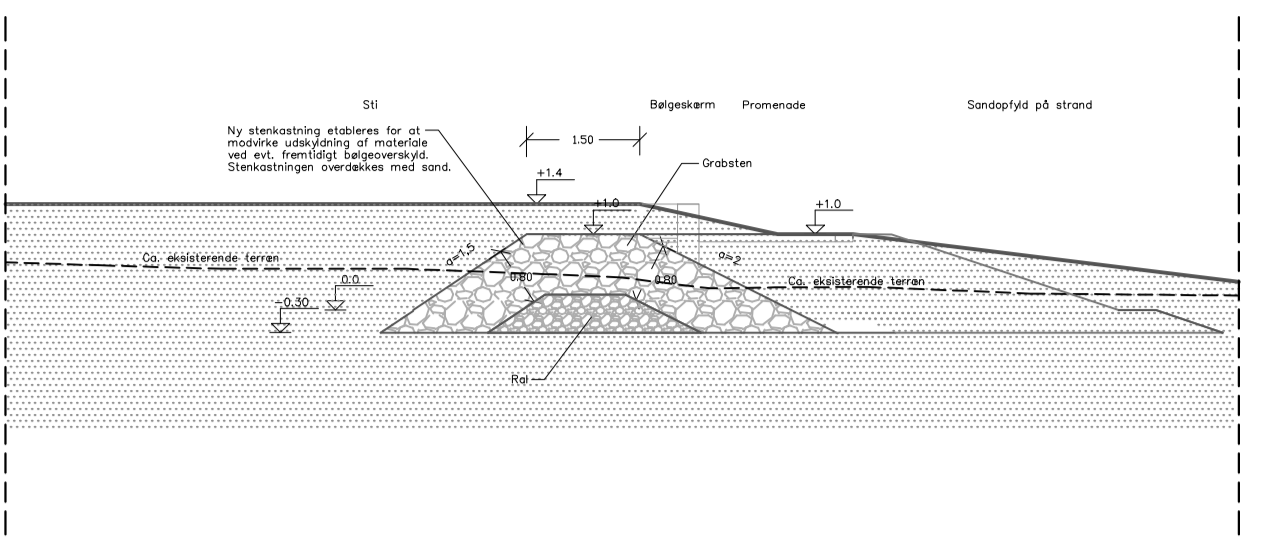
Mosede Fort retablering af kystsikring			
HASLØV & KJÆRSGAARD		Projekt del :	
Arkitektfirma I/S Byplankonsulenter Arkitekter MAA		Projekt	
Marskensgade 7 2100 København Ø Telefon 6020 8020 email: post@hogk.dk www.hogk.dk		Emne : Delområde 3 Forland 2 Eksisterende forhold	
Tegn.: JBW	Sag nr.: GRE 29.0	Mål: 1:400	Tegn. nr.
Kontrol.: DBH	Godk.:	Dato: 10.4.24	09FR
Revision:			





Snit AA promenade og landareal ved Mosede Havn
1:100, fremtidige forhold



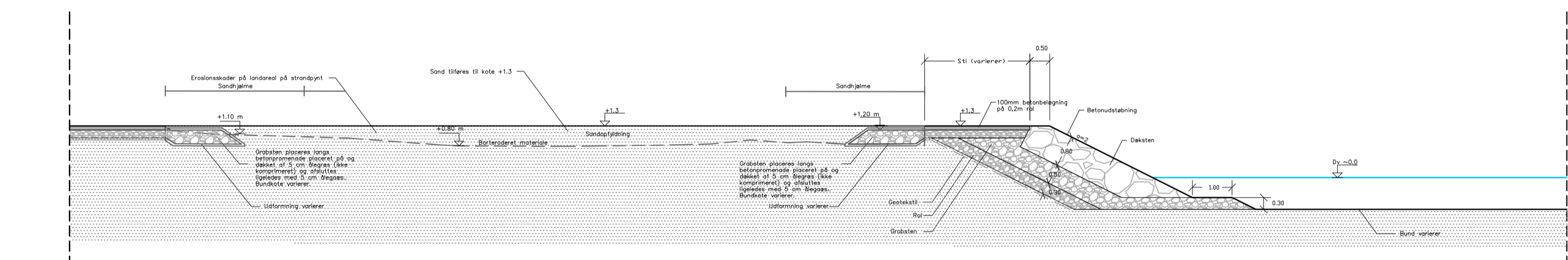
Snit BB afslutning af promenade ved Mosede Havn
1:100, fremtidige forhold



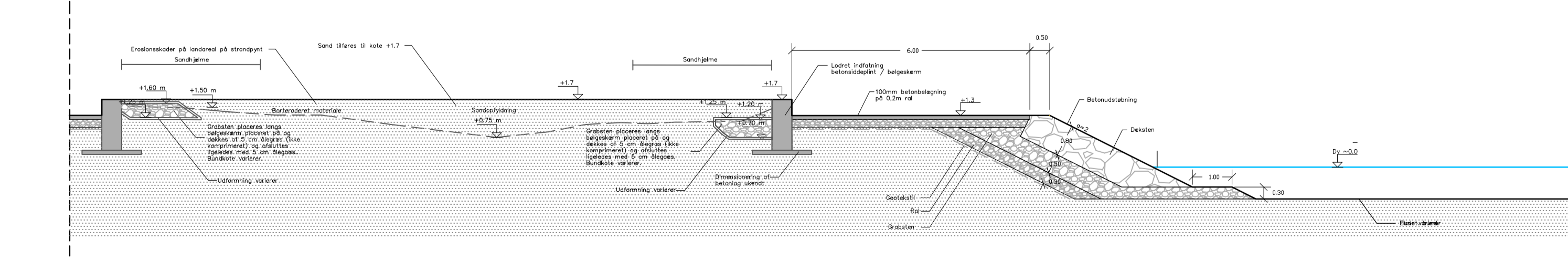
Snit CC udskyldningområde
Ny stenkastning til fastholdelse af materiale bag bølgeskærm ved fremtidige erosionshændelser
1:100, fremtidige forhold



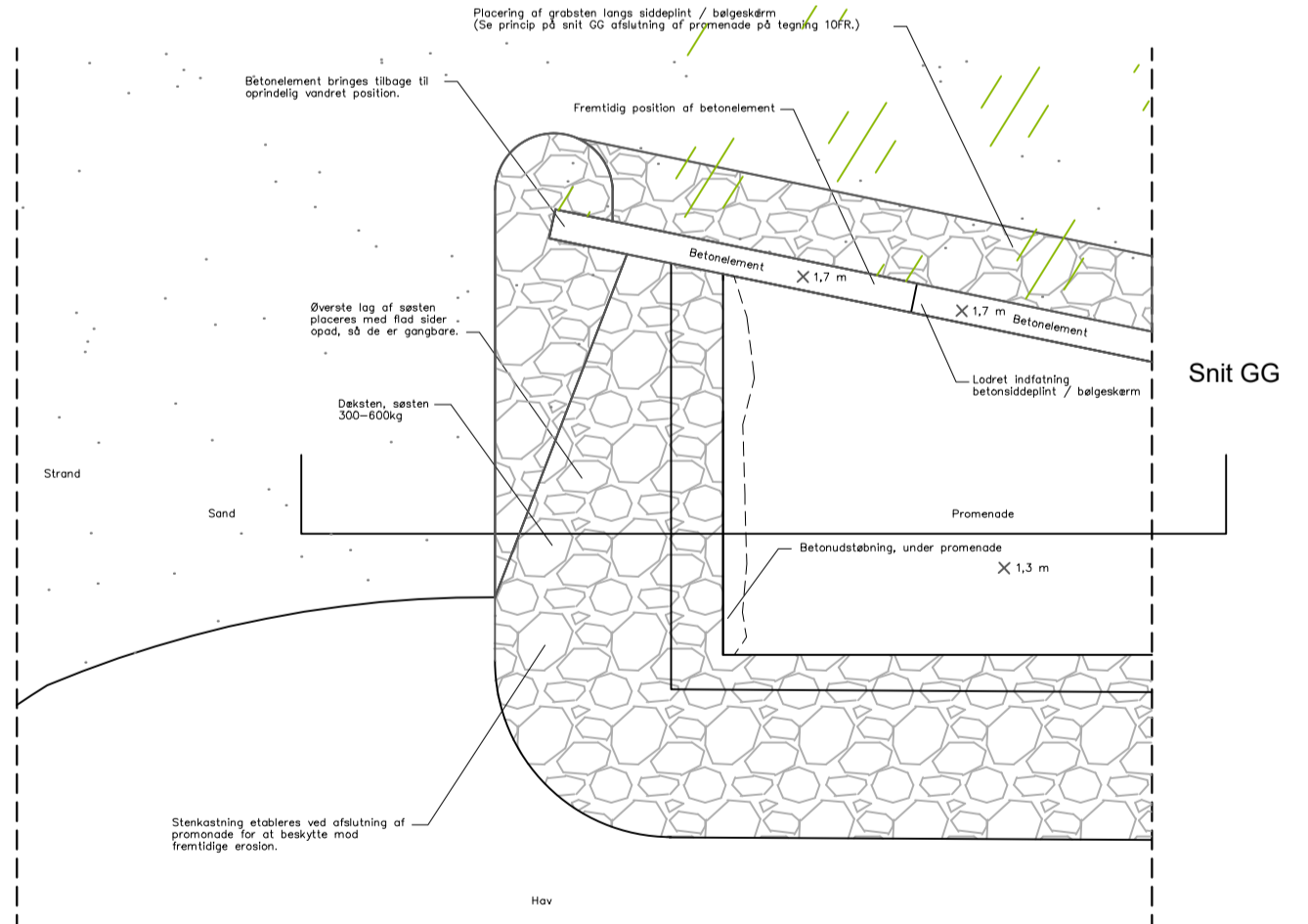
Snit DD strand syd for Mosede Havn
1:100



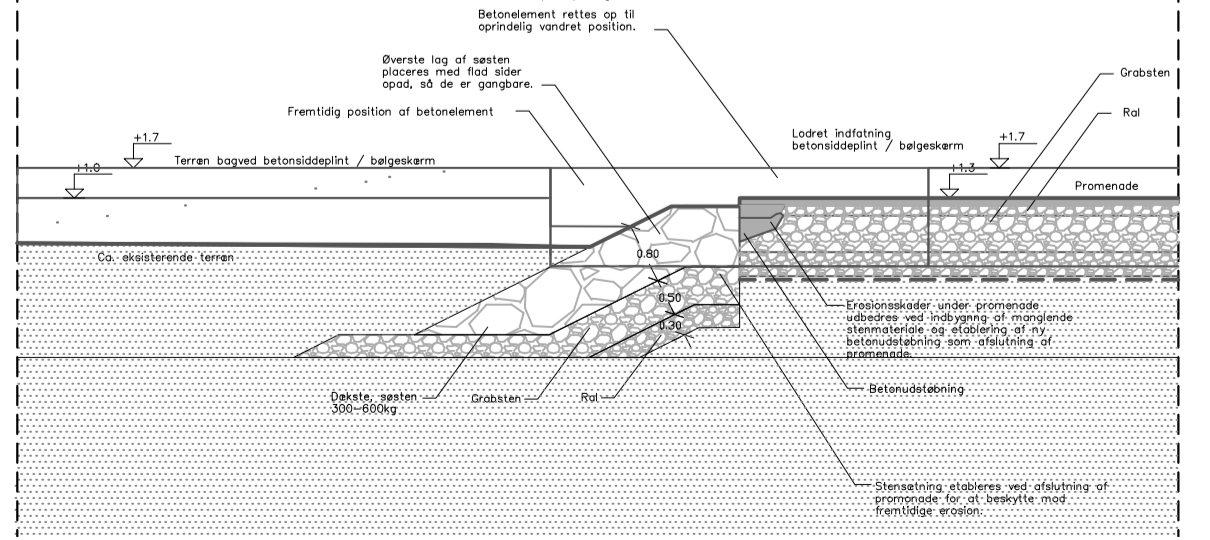
Snit EE forland 1
1:100, fremtidige forhold



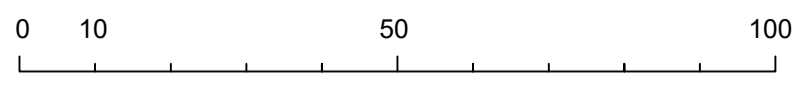
Snit FF forland 2
1:100, fremtidige forhold



Planudsnit af afslutning af promenade på forland 2, jf snit FF
1:100, fremtidige forhold



Snit GG afslutning af promenade på forland 2
1:100, fremtidige forhold



Note:
Tegning er udarbejdet på baggrund af udbudsmateriale fra 2007 af projekt, fotos af anlægsproces fra 2007 af projekt, data fra Kortforsyningen og registrering af området d. 21.3.2024.

Mosede Fort retablering af kystsikringsanlæg	
HASLØV & KJÆRSGAARD Arkitektfirma U.S. Byplankonsulenter, Arkitekter MAA Markensgade 7 2100 København Ø Telefon: 8020 8020 email: post@hogk.dk www.hogk.dk	Projektet: Emne: Snit - Fremtidige forhold Snit AA til GG
Tegner: JBW Sag nr.: GRE 29.0	Mål: 1:100 Tegn. nr. 10FR
Kontrolleret: DBH Godk.: _____	Dato: 12.4.24
Revision:	