



**ROSKILDE
KOMMUNE**

**By Kultur og Miljø
Miljø og Byggesag
Miljø**

27. juni 2024
Sagsnr. 24-007422
Doknr. 24-007422-1

Sagsbehandler
Rikke Kjærsgaard
Sørensen

Tillæg nr. 7 til Vandforsyningsplan 2018- 2025 - ændring af forsyningsgrænse mellem Snoldelev Vandværk og Tune Vandværk

FORSLAG



Grundlag for tillægget

Formålet med tillæg nr. 7 - ændring af forsyningsgrænse mellem Snoldelev Vandværk og Tune Vandværk er, at skabe den planmæssige ramme for drikkevandsforsyning i Snoldelev Vandværks nordlige forsyningsområde. Tillægget omfatter udelukkende tilpasning af forsyningsgrænsen mellem Snoldelev Vandværk og Tune Vandværk.

Området der skal forsynes fra Tune Vandværk er i dag private enkeltindvindere (egen boring). I fremtiden vil forsyningspligten for de 9 ejendomme være overtaget af Tune Vandværk.

Behovet for ændringen skyldes, at drikkevandet fra nogle af enkeltforsyningerne ikke kan overholde Miljøstyrelsens krav til drikkevandskvalitet og for en enkelt ejendom er boringen faldet sammen. Ejendommene er i dag beliggende i Snoldelev Vandværks forsyningsområde. Ifølge Roskilde Kommunes vandforsyningsplan er vandværkerne forpligtigede til at forsyne indenfor det naturlige forsyningsområde og med naturligt forsyningsområde menes vandværkets ledningsnet inkl. en bufferzone på 100 meter. Snoldelev Vandværks naturlige forsyningsområde er mere end 1.000 meter fra det område, som har et akut behov for rent drikkevand. Tune Vandværks naturlige forsyningsområde grænser op til kommunegrænsen og er derved væsentlig tættere på det nævnte område. Det betyder, at udgiften til tilslutning til Snoldelev Vandværk væsentligt overstiger den udgift, der er forbundet med tilslutning til Tune Vandværk og derfor er det mere rentabelt at tilslutte ejendommene til Tune Vandværk. Tune Vandværk har tilkendegivet, at de er interesserede i, at levere drikkevand til ejendommene og har udarbejdet et prisoverslag. Snoldelev Vandværk har ligeledes tilkendegivet, at de ikke er interesserede i, at levere drikkevand til området og er indforstået med, at forsyningsområdet ændres, således, at Tune Vandværk leverer drikkevand til den nordlige del af Snoldelev Vandværks nuværende forsyningsområde.

Partshøring

Forslag til tillæg nr. 7 - ændring af forsyningsgrænse mellem Snoldelev Vandværk og Tune Vandværk har været i partshøring hos de direkte berørte personer, Snoldelev, Gadstrup og Tune vandværker samt Greve Kommune i perioden 27. juni til 25. juli 2024. I forbindelse med partshøringen er der/er der ikke indkommet bemærkninger.

Samtidig med partshøringen har forslag til tillæg nr. 7 til Vandforsyningsplan 2018-2025 - ændring af forsyningsgrænse mellem Snoldelev Vandværk og Tune Vandværk, været fremlagt i offentlig høring i 4 uger fra den 27. juni til 25. juli 2024. I perioden har myndigheder, interesseorganisationer, almene vandværker og borgere haft mulighed for at komme med bemærkninger til tillægget - der er/der er ikke indkommet høringsvar.

Politisk godkendelsesproces

I henhold til bekendtgørelse om vandforsyningsplanlægning, nr. 831 af 27. juni 2016 udarbejder og godkender Byrådet vandforsyningsplaner, herunder tillæg til vandforsyningsplaner.

Tillæg nr. 7 - ændring af forsyningsgrænse mellem Snoldelev Vandværk og Tune Vandværk er godkendt af Byrådet den 22. maj 2024, og området er omfattet af de beslutninger, der er truffet i Roskilde Kommunes Vandforsyningsplan 2018-2025, som er godkendt af Byrådet den 20. december 2017.



Byrådets afgørelse kan ikke indbringes for en højere administrativ myndighed.

Miljøvurdering

I henhold til miljøvurderingslovens¹ § 8, stk. 2 skal det for planer, som tilvejebringes i henhold til lovgivning og af offentlige myndigheder klarlægges, hvorvidt der skal foretages en miljøvurdering af det pågældende tillæg nr. 7 til vandforsyningsplanen. Der er derfor udført en screening for at vurdere planens indvirkning på en række miljøparametre, se bilag 1.

Tillæg nr. 7 - ændring af forsyningsgrænse mellem Snoldelev Vandværk og Tune Vandværk, til Vandforsyningsplan 2018-2025 indebærer en ændring af forsyningsgrænsen mellem to vandværker.

Roskilde Kommune har foretaget en screening af forslaget til Tillæg nr. 7 - ændring af forsyningsgrænse mellem Snoldelev Vandværk og Tune Vandværk. Tillægget sætter ikke rammer for anlægstilladelser til projekter, der er omfattet af bilag 3 og 4 i miljøvurderingsloven, eller til projekter i det hele taget.

På baggrund af screeningen vurderer Roskilde Kommune, at Tillæg nr. 7 - ændring af forsyningsgrænse mellem Snoldelev Vandværk og Tune Vandværk til vandforsyningsplanen ikke giver anledning til miljøpåvirkning og således ikke er omfattet af miljøvurderingsloven, og at der derfor ikke skal foretages en miljøvurdering af planen. Denne beslutning offentliggøres sammen med forslaget til Tillæg nr. 7 - ændring af forsyningsgrænse mellem Snoldelev Vandværk og Tune Vandværk til vandforsyningsplanen med en indsigelsesfrist på 4 uger.

Planforhold

Som følge af overtagelsen af forsyningsområdet sker der ændringer i de planforhold, der er gældende for Snoldelev Vandværks forsyningsområde.

Snoldelev Vandværk er i Roskilde Kommunes Vandforsyningsplan 2018-2025 kategoriseret som et 'Kategori 2 vandværk'. Et kategori 2 vandværk er et anlæg, der har reservekapacitet og beliggenhed til at kunne delvis forsyne eller nødforsyne andre forsyningsområder, og som stabilt kan levere drikkevand af god kvalitet. Forsyningsområdet for Snoldelev Vandværk fremgår af Roskilde Kommunes Vandforsyningsplan 2018-2025.

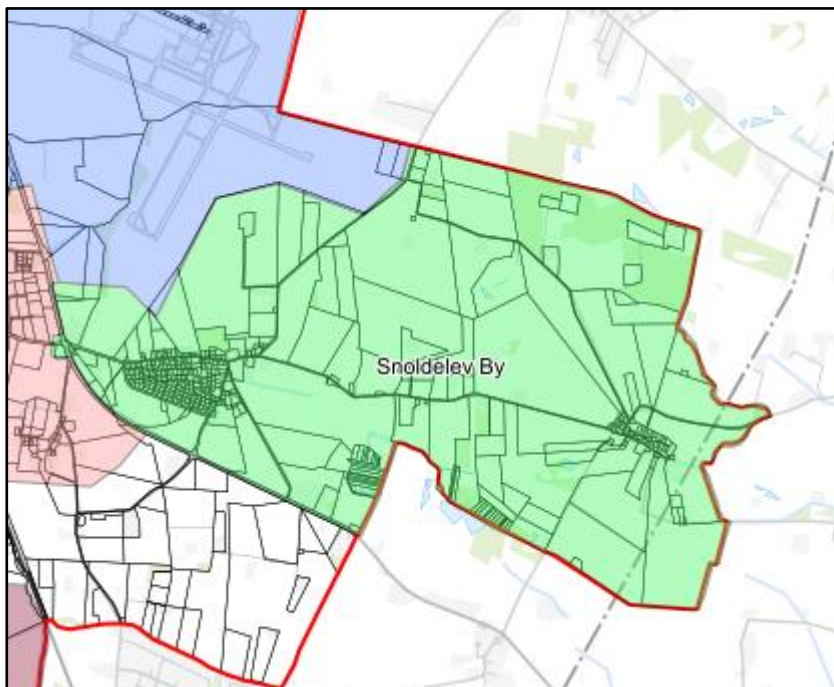
For tydeligt at vise hvad der ændres med nærværende tillæg, er ændringerne beskrevet i de underliggende afsnit "eksisterende forhold" og "fremtidige forhold".

Eksisterende forhold

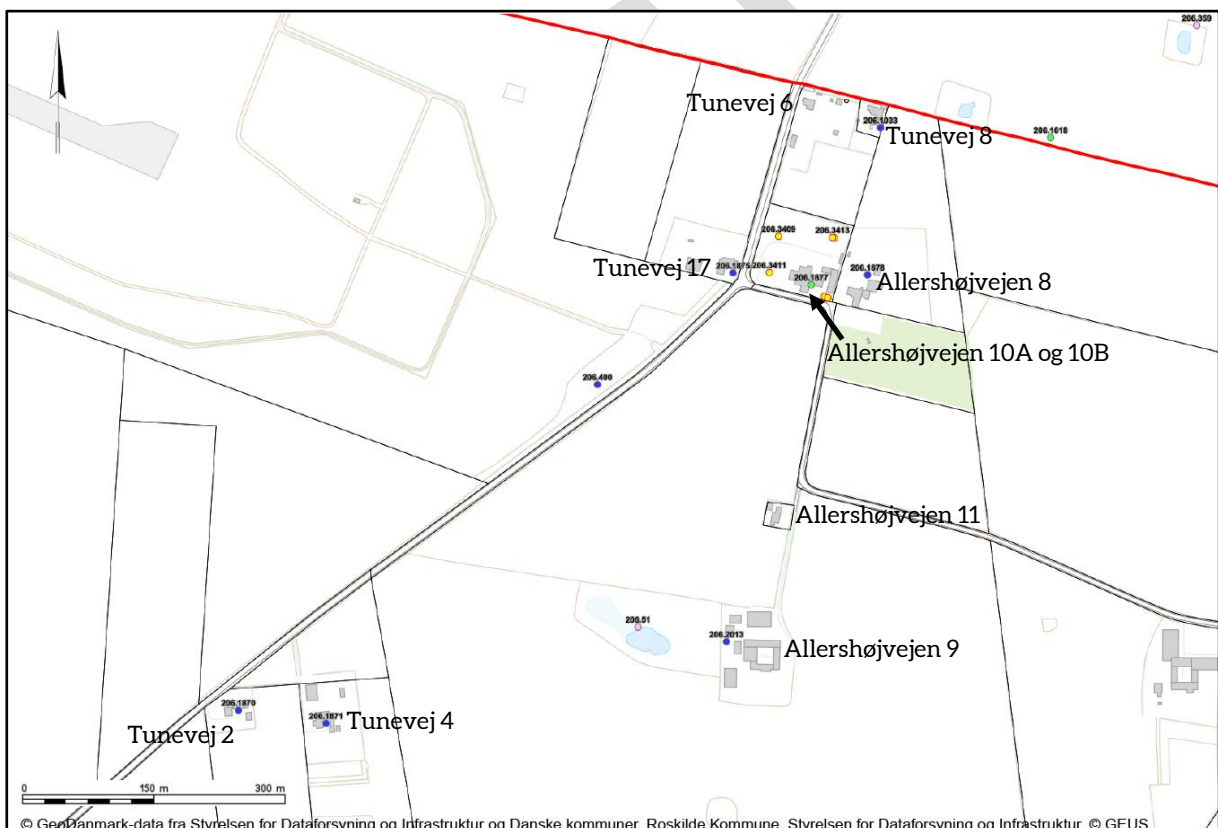
Enkeltindvinderne omfattet af dette tillæg er beliggende i den sydøstlige del af Roskilde Kommune og omfatter ejendommene Tunevej 2, 4, 6, 8 og 17 samt Allershøjvejen 8, 9, 10A/10B og 11.

Det nuværende vandforsyningsområde for Snoldelev Vandværk ses af figur 1.

¹ Lovbekendtgørelse nr. 4 af 3. januar 2023 om miljøvurdering af planer og programmer og af konkrete projekter (VVM)



Figur 1: Nuværende afgrænsning af forsyningsområder for Snoldelev Vandværk



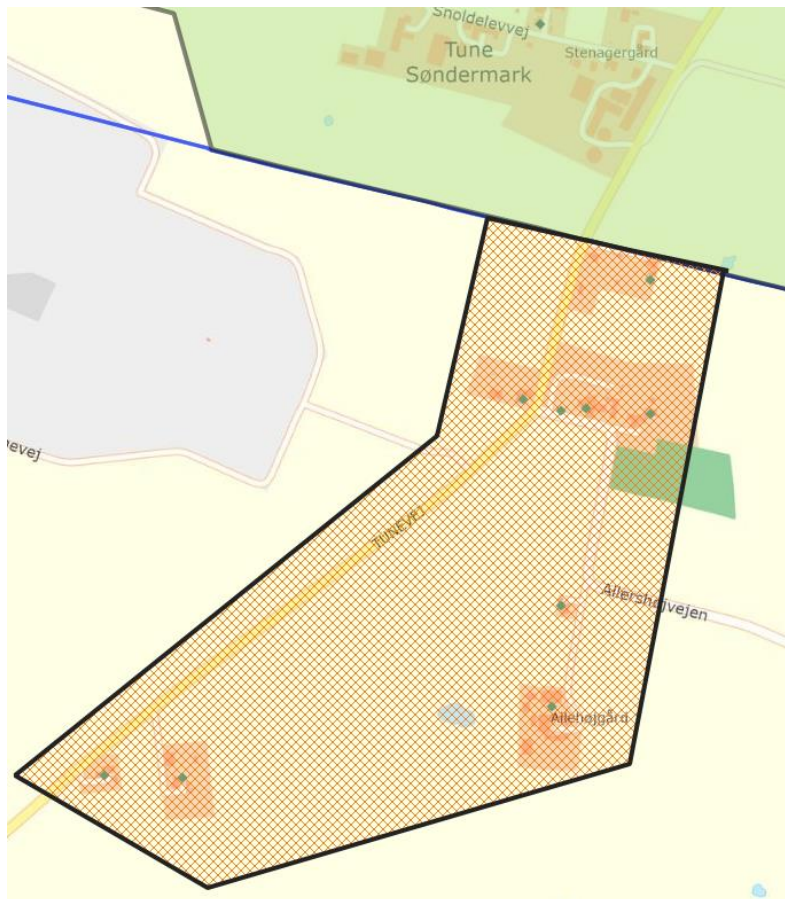
Figur 2: Ejendomme med enkelt vandforsyninger.

I figur 2 ses de enkelt ejendomme med egen drikkevandsforsyning, som alle har tilkendegivet, at de er interesserede i at blive tilsluttet Tune Vandværk.

Fremtidige forhold

Ved overtagelsen af enkeltindvinderne etablerer Tune Vandværk nye forsyningsledninger frem til grundgrænsen til ovenstående ejendomme. Der sættes en stophane og måler ved hver ejendom. De eksisterende boringer sløjfes af ejerne, når forsyningspligten af området er overgået til Tune Vandværk og forsyningen fra Tune Vandværk er etableret.

Tune Vandværks ændrede forsyningsområde ses af figur 3.



Figur 3: Fremtidigt forsyningsområde for Tune Vandværk markeret med sort

Dette vil medføre, at efter den endelige overtagelse af enkeltindvinderne vil ejerne fremadrettet forsynes med drikkevand fra Tune Vandværk under de vilkår, som fremgår af Tune Vandværks regulativ og blive afregnet efter Tune Vandværks takster.

Tune Vandværk har den fornødne kapacitet til at overtage forsyningen i området, idet den ekstra forsyning kan rummes indenfor den eksisterende indvindingstilladelse.

Forhold til anden planlægning

Vandområdeplan

Roskilde Kommune er omfattet af Vandområdeplanerne 2021-2027 for vandområdet distrikt Sjælland, vedtaget juni 2023. Udvidelsen af Tune Vandværks forsyningsområde kan rummes indenfor den indvinding Tune Vandværk har i dag, og der vil ikke være behov for



en ændring af den eksisterende indvindingstilladelse. Det vurderes derfor, at ændring af forsyningsgrænsen ikke vil være i konflikt med gældende eller fremtidig vandområdeplan.

Kommune- og lokalplan

Ændring af forsyningsgrænsen har udelukkende betydning for, hvilket vandværk, der forsyner inden for et bestemt område, og vil derfor ikke være i konflikt med nuværende eller fremtidige kommune- og lokalplaner.

Indsatsplan for grundvandsbeskyttelse

Ændring af forsyningsområderne vurderes ikke at være i konflikt med indsatser til grundvandsbeskyttelse, da ændringen vil kunne rummes indenfor Tune Vandværks eksisterende indvindingstilladelse.

Spildevandsplan

Tillægget til vandforsyningsplanen vurderes ikke at være i konflikt med gældende spildevandsplan, da ændring af forsyningsgrænsen ikke vil give anledning til ændring i mængden af spildevand, eller ændrede restriktioner i forhold til nedsivning eller udledning af spildevand.

Lovgrundlag

Tillægget til vandforsyningsplanen er udarbejdet i henhold til:

- Bekendtgørelse af lov nr. 602 af 10. maj 2022 om vandforsyning m.v.
- Bekendtgørelse nr. 831 af 27. juni 2016 om vandforsyningsplanlægning

Af vandforsyningslovens § 14 og af bekendtgørelse om vandforsyningsplanlægning § 3, punkt 5 fremgår det, at de nuværende og fremtidige forsyningsområder for almene vandforsyninger i kommunen skal angives. Ved ændring af forsyningsgrænsen mellem de to vandværker skal kommunen derfor udarbejde et tillæg til vandforsyningsplanen. Forslaget skal offentliggøres med en høringsperiode på 4 uger, hvorefter det kan vedtages efter behandling af hørings svar.

Afgørelse

På baggrund af miljøscreeningen vurderer Roskilde Kommune, at tillæg nr. 7 - ændring af forsyningsgrænse mellem Snoldelev Vandværk og Tune Vandværk til Vandforsyningsplan 2018-2025 vedr. Tune Vandværks overtagelse af enkeltindvindere i Snoldelev Vandværks forsyningsområde, ikke indebærer væsentlige miljømæssige påvirkninger i området, hvorfor der i henhold til miljøvurderingsloven ikke skal foretages yderligere miljøvurdering af plantillægget.

Høring

Udkast til afgørelsen om miljøvurdering har været i 4 ugers offentlig høring samtidig med forslag til tillæg nr. 7. Høringen er foregået fra den 27. juni 2024.

Klagevejledning

Afgørelse om miljøvurdering kan påklages til Miljø- og Fødevarerklagenævnet for så vidt angår retlige spørgsmål af enhver med retlig interesse i sagens udfald samt af landsdækkende foreninger og organisationer, der som hovedformål har beskyttelsen af natur og miljø eller varetagelsen af væsentlige brugerinteresser inden for arealanvendelsen.



Klagen har ikke opsættende virkning. Det betyder, at afgørelsen må udnyttes før klagesagen er afgjort, med mindre klagenævnet bestemmer andet.

Ønsker du at klage over afgørelsen, skal det ske til Miljø- og Fødevareklagenævnet via klageportalen, som du finder via <https://naevneneshus.dk/>. Her kan du også finde vejledning til, hvordan du klager.

Klagefristen er 4 uger fra afgørelsens offentlige bekendtgørelse på Roskilde Kommunes hjemmeside. En klage er indgivet, når den er tilgængelig for myndigheden i klageportalen.

Venlig hilsen

Rikke Kjærsgaard Sørensen
Akademiingeniør

FORSLAG



Bilag 1 - Miljøscreening

I henhold til § 10 i Lov om miljøvurdering af planer og programmer og af konkrete projekter (VVM) (LBK nr. 1976 af 27. oktober 2021), skal Roskilde Kommune enten gennemføre en miljøvurdering efter § 8, stk. 1, eller foretage en vurdering efter § 8, stk. 2, af, om planen kan få eller kan forventes at få væsentlig indvirkning på miljøet.

Roskilde Kommune har gennemført en miljøscreening i henhold til miljøvurderingslovens § 8, stk. 2, idet tillægget omhandler fysisk planlægning, fastsætter arealanvendelsen af et mindre område på lokalt plan og ikke påvirker et internationalt naturbeskyttelsesområde væsentligt.

Konklusionen på miljøscreeningen er, at planen ikke har en sandsynlig væsentlig indvirkning på miljøet i forhold til de kriterier, som fremgår af lovens bilag 3 samt i forhold til lovens brede miljøbegreb. Screeningen fremgår af nedenstående skema.

Emne	Karakteristika
<i>1) Planernes og programmernes karakteristika, i det der navnlig tages hensyn til:</i>	
- i hvilket omfang planen eller programmet kan danne grundlag for projekter og andre aktiviteter med hensyn til beliggenhed, art, størrelse og driftsbetingelser eller ved tildeling af midler.	Tillægget er en forudsætning for, at Tune Vandværk kan overtage en lille del af Snoldelev Vandværks forsyningsområde.
- i hvilket omfang planen har indflydelse på andre planer eller programmer, herunder også planer og programmer, som indgår i et hierarki.	Tillægget er i overensstemmelse med retningslinjerne i gældende plangrundlag, men vil medføre, at gældende forsyningsgrænser i Vandforsyningsplan 2018-2025 ændres.
- i hvilket omfang planen har indflydelse på andre planer eller programmer, herunder også planer og programmer, som indgår i et hierarki.	Tillægget indeholder ikke særlige forhold med henblik på at fremme bæredygtighed, men tillægget medfører heller ikke forringet bæredygtighed ift. grundvandsressourcen, idet det er vurderet, at Tune Vandværk har kapacitet ift. gældende indvindingstilladelse til at forsyne i området.
- miljøproblemer af relevans for planen eller programmet.	Tillægget forventes ikke at føre til miljøproblemer.
- planens eller programmets relevans for gennemførelsen af anden miljølovgivning, der stammer fra en EU-retsakt (f.eks. planer og programmer i forbindelse med affaldshåndtering eller vandbeskyttelse).	Tillægget vil ikke føre til at anden lovgivning overtrædes eller ikke kan gennemføres.



Emne	Karakteristika
<i>2) Kendetegn ved indvirkningen og det område, som kan blive berørt, idet der navnlig tages hensyn til</i>	
- indvirkningens sandsynlighed, varighed, hyppighed og reversibilitet.	Tillægget vil som udgangspunkt være varigt. Planen kan dog ændres, såfremt et andet vandværk overtager Tune Vandværks forsyningspligt. Dette vurderes dog at være usandsynligt.
- indvirkningens kumulative karakter.	Tillægget vil ikke medføre kumulative effekter.
- Indvirkningens grænseoverskridende karakter.	Tillægget har ikke grænseoverskridende karakter.
- faren for menneskers sundhed og miljøet (f.eks. på grund af ulykker).	Tillægget vil ikke medføre fare for menneskers sundhed og miljø.
- Indvirkningens størrelsesorden og rumlige udstrækning (det geografiske område og størrelsen af den befolkning, som kan blive berørt).	Tillægget medfører, at 8/9 ejendomme, som før har haft egen vandboring bliver tilsluttet Tune Vandværk.
- værdien og sårbarheden af det område, som kan blive berørt som følge af: <ul style="list-style-type: none">o særlige karakteristiske naturtræk eller kulturarvo overskridelse af miljøkvalitetsnormer eller grænseværdiero intensiv arealudnyttelseo indvirkningen på områder eller landskaber, som har en anerkendt beskyttelsesstatus på nationalt plan, fællesskabsplan eller internationalt plan.	Dette tillæg vil ikke berøre eller påvirke værdifulde eller sårbare områder.