







**Greve  
Kommune**

Fortidsmindebeskyttelseslinje, Greve  
Main 27, matr. nr.: 20bi Greve By,  
Greve.

Målforhold 1:1500  
Dato 05-09-2024

**Signaturforklaring**

- Fortidsminde beskyttelseslinjer (kulturarv)
-  Fortidsminde beskyttelseslinjer
- Matrikelkort, Røde skel (DAF)
-  Matrikelskel
-  Optaget vej
- Greve Main nr. 27
- 

0 50 m 100 m