

© SDFE



Oversigtskort
 VVM-screening af nyt ledningsanlæg
 Greve Vandværk

Tidspunkt: 26-04-2022 13:47:03
 Udkrevet af: Gaby Højman (GHN)
 Målestoksforhold: 1:50000

Beskyttede sten- og jorddiger



Fredede områder



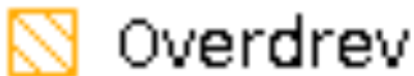
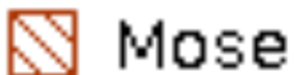
Jordforurening V1



Jordforurening V2



Beskyttede naturtyper



Beskyttede vandløb



Fuglebeskyttelsesområder




Ramsar områder



Naturmæssigt særligt værdifuld skov (§25)

- Skov med meget stor strukturel variation
- Skov med historiske driftsformer
- Blandskov og vådbundsskov
- Skov på særlig jordbund
- Bøgedomineret skov
- Egedomineret skov
- Skovfyr
- Anden løvskov

NyeRentvandsledninger_3



NyeRåvandsledninger

