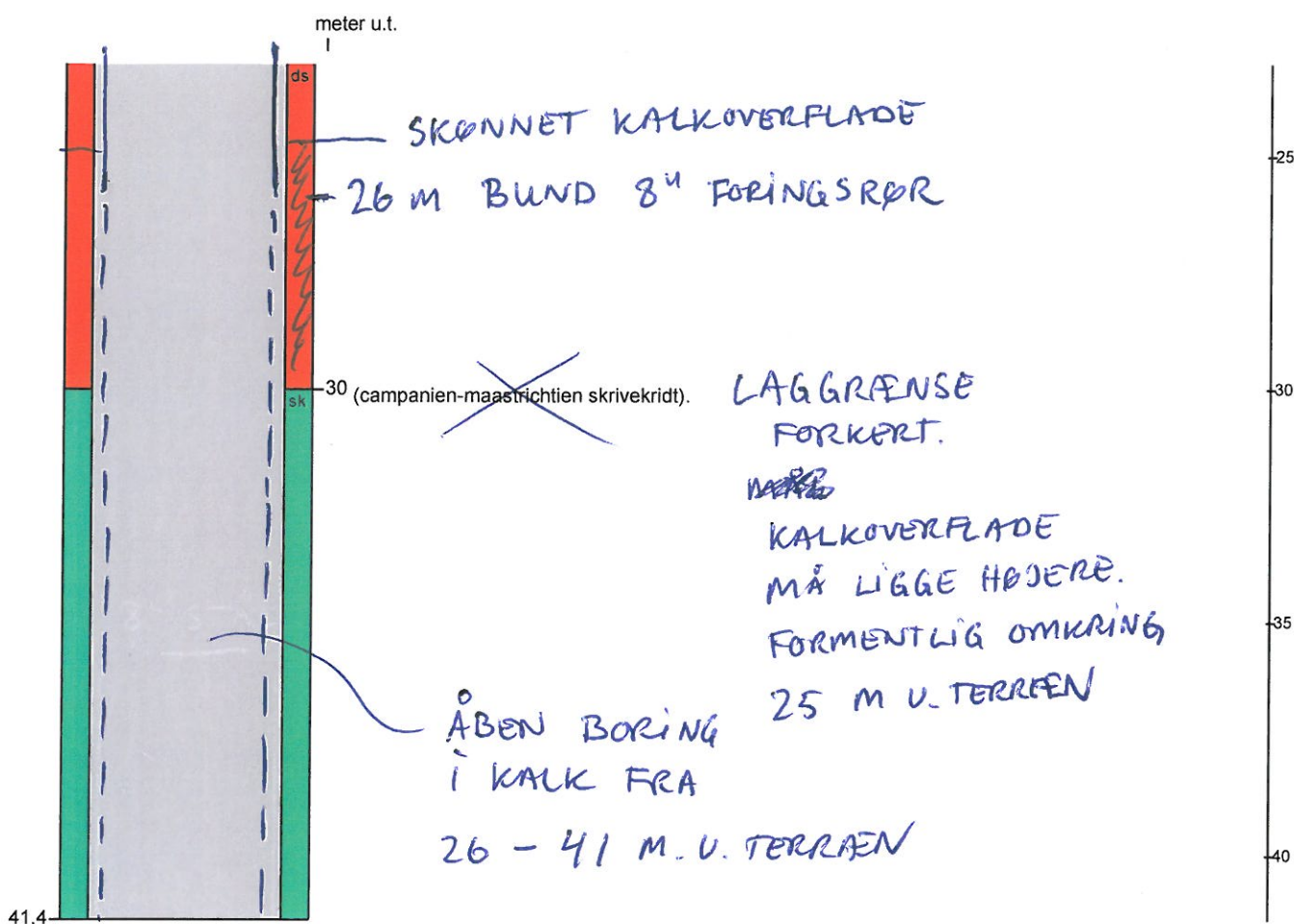


BORERAPPORT

DGU arkivnr: 207. 852



AWELL / JDF

2020-08-04

BORERAPPORT

DGU arkivnr: 207. 852
Borested : Dønnergård, Dønnergårds Alle 225, Greve Hundige Strands Vandværk
2670 Greve

Kommune : Greve
Region : Sjælland

Boringsdato : 1/1 1960

Boringsdybde : 41,4 meter

Terrænkote : 5,88 meter o. DNN

Brøndborer : Poul Hasbo A/S, Ishøj

MOB-nr :

BB-journr :

BB-bornr :

Prøver

- modtaget :

- beskrevet : 29/7 1960 af : G

- antal gemt : 0

Formål : Vandværksboring

Anvendelse : Vandværksboring

Boremethode :

Kortblad : 1513 ISV

UTM-zone : 32

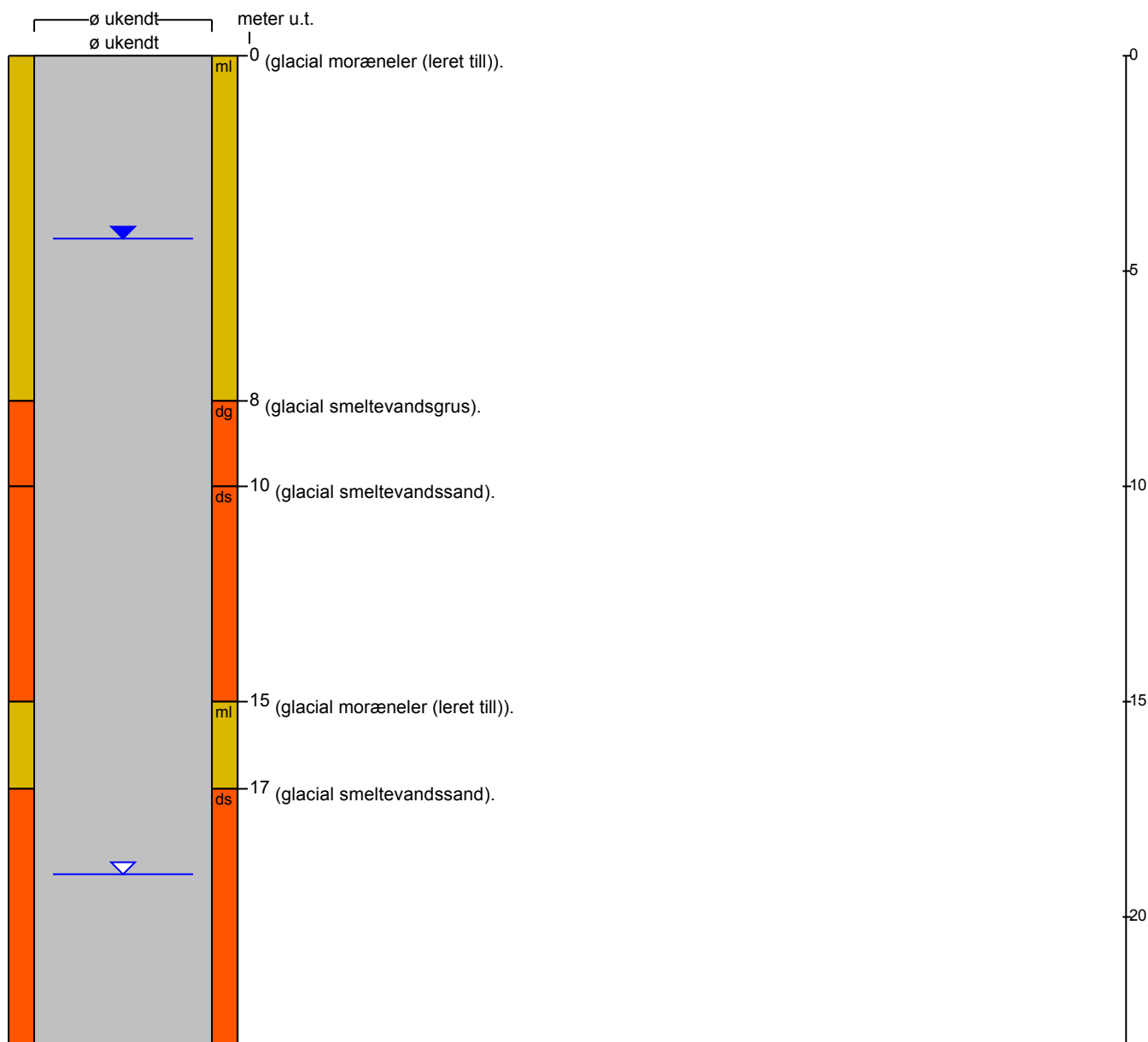
UTM-koord. : 707247, 6166007

Datum : ED50

Koordinatkilde : Landinspektør

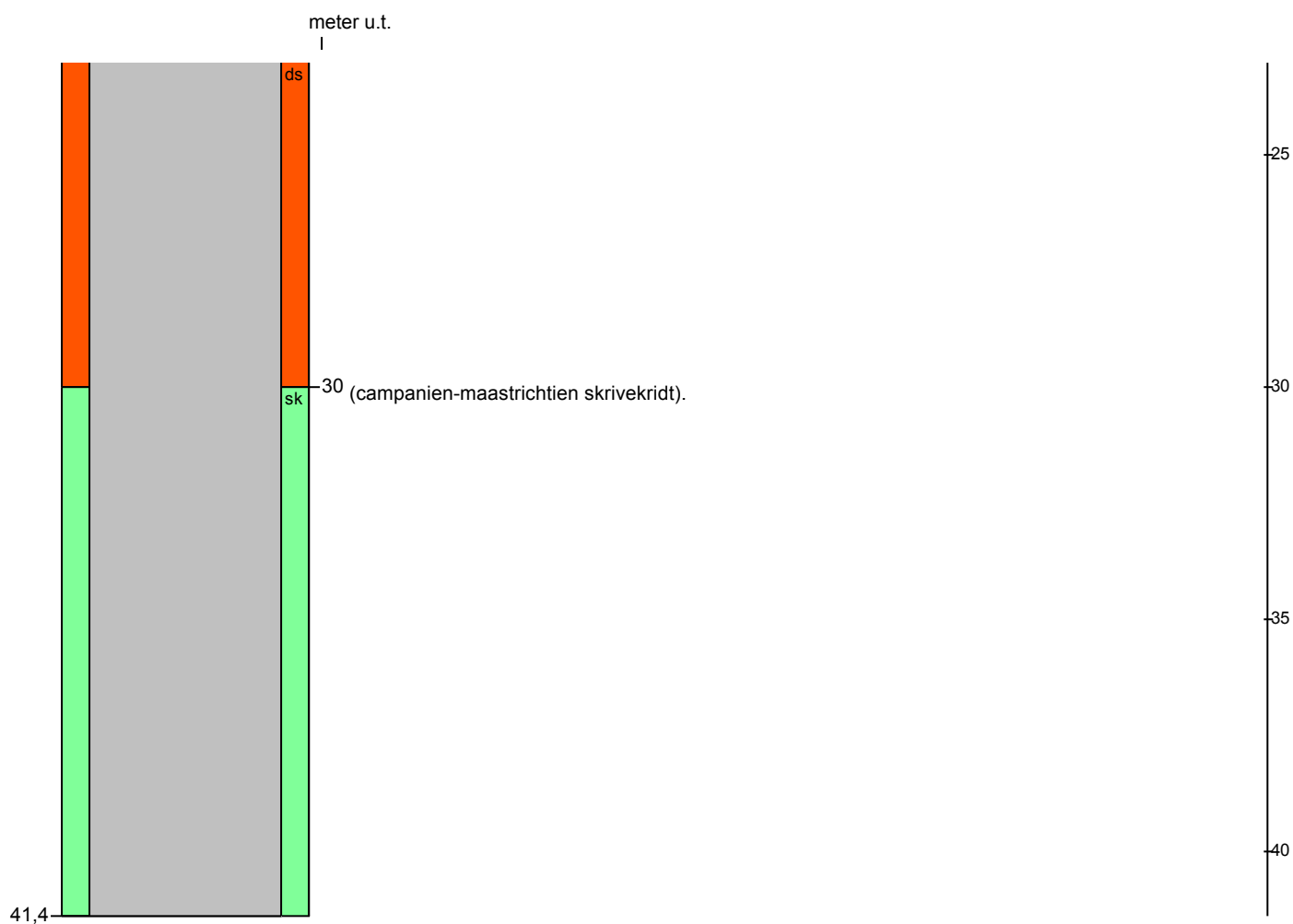
Koordinatmetode : GPS

	Ro-vandstand	Pejledato	Ydelse	Sænkning	Pumpetid
Indtag 1	(seneste) 4,24 meter u.t.	24/5 2018			
	(første) 19,01 meter u.t.	14/1 1992			

Notater : Før tilhørte boringen Greve Mosede Strands VV, St IV, boring III


BORERAPPORT

DGU arkivnr: 207. 852

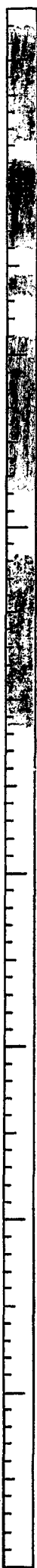


G R E V E

" Dønnergård "

P. Hasbo, Hellerup
inds. pr. d. 27/7. 1960

Kote 6,0 omå m



Prøver:

- 1,00 m: moræneler, gråbrunt
- 2,50 m: moræneler, gråt
- 4,00 m: do.
- 5,50 m: do.
- 3,00 m: moræneler, gråt
- 9,00 m: diluvialsand og -grus, gråt, let leret
- 11,50 m: diluvialsand, mellemk.gruset, leret, gråt
- 14,00 m: do.
- 16,00 m: moræneler, gråt
- 19,00 m: diluvialsand, groft, gruset, leret, gråt
- 24,00 m: do.
- 28,00 m: do.
- 32,00 m: skrivekridt, med sort flint
- 33,50 m: do.
- 41,40 m: do.

G. Jansson, det. 27/7. 1960.

Vandanalyse i orig. arkivet

4 prøver opbevaret i Ks, 799