



Vinter- og renholdelsesregulativ



Veje, stier og pladser i Greve Kommune

Rev. 1.1 af 20. september 2024

November 2024

Indhold

1 Indledning	2
2 Vejmyndighedens opgaver	3
2.1 Snerydning på kommunale veje, stier og pladser	3
2.1.1 Nærmere regler	3
2.2 Glatførebekæmpelse på kommunale veje, stier og pladser	4
2.2.1 Nærmere regler	4
2.3 Renholdelse på kommunale veje, stier og pladser	4
3 Grundejernes forpligtelser	5
3.1 Offentlige veje og stier i byer og bymæssigbebyggelse	5
3.2 Private fællesveje og stier i byer og bymæssig bebyggelse	5
4 Forskrifter for udførelse af grundejernes forpligtelser	5
4.1 Forskrifter ved snerydning	6
4.2 Forskrifter ved glatførebekæmpelse	6
4.3 Forskrifter ved renholdelse	7
5 Tilsyn og regler for grundejerpligter mv	8

Bilagsoversigt:

Bilag A:	Vintervejklasser, vejtyper, servicemål og metoder
Bilag B:	Vinterstiklasser, stityper, servicemål og metoder
Bilag C:	Veje, stier og pladser placering i klassificeringen
Bilag D:	Lov om offentlige veje m.v. kapitel 8
Bilag E:	Lov om private fællesveje m.v. §8-9, §23- 24, §79-86
Bilag F:	Principskitser vedr. grundejernes forpligtelser (jf. afsnit 3.1)

1 Indledning

I henhold til transportministeriets [lovbekendtgørelse nr. 421 af 25. april 2023 om offentlige veje m.v. \(vejloven\)](#) samt [lovbekendtgørelse nr. 422 af 25. april 2023 om private fællesveje \(privatvejsloven\)](#) med efterfølgende ændringer, påhviler det vejmyndigheden at fastsætte nærmere retningslinjer for gennemførelsen af snerydning, glatførebekæmpelse og renholdelse af offentlige veje og stier.

I medfør af vejlovens § 62 har Greve Kommune efter forhandling med politiet besluttet, at snerydning, foranstaltninger mod glatføre og renholdelse af de under Greve Kommune værende veje, stier og pladser fra 1. november 2024 skal udføres efter nedennævnte retningslinjer.

Veje, stier og pladser i Greve Kommune er opdelt i kategorier efter deres trafikale vigtighed. Nærmere beskrivelse af kategorierne og hvad de omfatter, fremgår af bilag A og B. De enkelte vejes placering i kategorierne fremgår af bilag C.

2 Vejmyndighedens opgaver

Snerydningen, bekæmpelse af glat føre og renholdelse på kommuneveje og offentlige stier og pladser, der administreres af Byrådet, er tilrettelagt, iværksættes og udføres med udgangspunkt i følgende regler, der er forhandlet med politiet.

Indsatsen ved snerydning og glatførebekæmpelse iværksættes og udføres ud fra en konkret behovsvurdering og er tilrettelagt ud fra, at de anførte servicemål, som fremgår af bilag A hhv. bilag B, kan opfyldes i prioriteret rækkefølge. I situationer, hvor servicemålene ikke kan opretholdes, prioriteres indsatsen der hvor det vurderes vigtigst af hensyn til færdsels afvikling hhv. trafiksikkerheden.

På private fællesveje og stier skal snerydning, glatførebekæmpelse og renholdelse ske jf. afsnit 3.2 og 4.

Beredskabet for snerydning og glatførebekæmpelse er etableret i tiden 1. november til 31. marts, med mindre særlige vinter forhold nødvendiggør en længere beredskabsperiode.

2.1 Snerydning på kommunale veje, stier og pladser

Snerydning iværksættes som angivet i bilag A og B.

Veje, stier og pladser, som jf. lovens § 62, stk. 3, er undtaget fra snerydning fremgår af bilag C.

Når forholdene nødvendiggør prioritering, fastlægges den efter kategorierne beskrevet i bilag A og B.

I tilfælde af ekstreme vejrforhold, som snestorm og fygning, træder det beskrevne serviceniveau ud af kraft og indsatsen koncentrerer om vejene i kategori I. Når situationen er under kontrol eller forholdene er normaliserede, og hvis der er mandskab og materiel til rådighed, genoptages snerydningen og glatførebekæmpelsen som beskrevet ovenfor.

2.1.1 Nærmere regler

Bortkørsel af sne foretages kun i bymæssig bebyggelse, samt fra cykelbaner, holdepladser og betydende vejkrøds i det omfang, det skønnes nødvendigt af hensyn til trafikken.

Snevolde ved/på kørebanen ved vejtilslutninger – dvs. en offentlig vejs tilslutning til en anden offentlig vej – søges så vidt muligt skubbet til side, inden arbejdet indstilles. Vejmyndigheden fjerner i almindelighed ikke snevolde ud for indkørsel til private ejendomme eller ud for private fællesvejes tilslutning til offentlig vej.

Vejmyndigheden søger så vidt muligt at undgå, at sne under rydningen kastes ind på arealer, hvor rydningspligten påhviler grundejeren. Såfremt denne situation alligevel opstår, skal det betragtes som et nyt snefald, hvorfor sneen skal fjernes af grundejeren.

For samtlige gennemgående veje gælder, at snerydning så vidt muligt sker i samarbejde med tilgrænsende kommuner, således at trafikanterne i videst muligt omfang møder en ensartet vejtilstand.

Hvor parkerede biler forhindrer gennemførelse af snerydning, vender kommunen ikke tilbage til lokaliteten for supplerende rydning, medmindre det er af afgørende betydning for færdselens afvikling.

2.2 Glatførebekæmpelse på kommunale veje, stier og pladser

Glatførebekæmpelse iværksættes som angivet i bilag A og B.

På Klasse 1 veje saltes præventivt. Det tilstræbes således, at der saltes inden der bliver glat, hvorfor saltning på disse veje kan iværksættes på alle tider af døgnet.

Når forholdene nødvendiggør prioritering, fastlægges den efter kategorierne beskrevet i bilag A og B.

I tilfælde af ekstreme vejrforhold, som snestorm og fygning, træder det beskrevne serviceniveau ud af kraft og indsatsen koncentrerer sig om vejene i klasse I. Når situationen er under kontrol eller forholdene er normaliserede, og hvis der er mandskab og materiel til rådighed, genoptages snerydningen og glatførebekæmpelsen som beskrevet ovenfor.

2.2.1 Nærmere regler

For samtlige gennemgående veje gælder, at glatførebekæmpelse så vidt muligt sker i samarbejde med tilgrænsende kommuner, således at trafikanterne i videst muligt omfang møder en ensartet vejtilstand.

Hvor parkerede biler forhindrer gennemførelse af glatførebekæmpelse, vender kommunen ikke tilbage til lokaliteten for supplerende bekæmpelse.

2.3 Renholdelse på kommunale veje, stier og pladser

Renholdelse af alle offentlige veje, stier og pladser foretages af kommunen efter en fastlagt plan og i øvrigt når særlige forhold gør det påkrævet. Årsplanen for vejområdet er vedlagt som bilag X.

Uden for byer og bymæssige bebyggelser omfatter vejmyndighedens renholdelses-forpligtigelse – bortset fra parkerings-, rasteplasser og lignende – alene den for færdselssikkerheden nødvendige renholdelse.

3 Grundejernes forpligtelser

3.1 Offentlige veje og stier i byer og bymæssigbebyggelse

Kommunen har efter forhandling med politiet bestemt, at grundejere, hvis ejendom i byer og bymæssige områder grænser op til kommunevej og offentlig sti, der administreres af Byrådet, skal

- snerydde,
- glatførebekæmpe og
- renholde

fortov og sti som beskrevet i dette regulativs afsnit 4 Forskrifter for udførelse af grundejernes forpligtelser.

Med fortov og sti sidestilles færdselsarealer, der overvejende er bestemt for gående færdsel. Cykelstier, gangtunneler og –broer er ikke omfattet af pligten.

Nævnte pligt kan højst omfatte 10 m af de fortovs- og eller stiarealer, der ligger nærmest ejendommen målt fra belægningskant (se eksempel i bilag F, Figur 2).

Hvor grundejeren ikke har direkte adgang til fortov og sti, påhviler pligten kun grundejeren, såfremt:

- arealet ligger i ubrudt forlængelse af en adgang til ejendommen fra en offentlig vej under samme vejmyndighed (fx ved en ejendom beliggende på en hjørne-grund, jf. eksempel i bilag F, Figur 1)
- ejeren efter ansøgning har fået tilladelse til at etablere en adgang.

3.2 Private fællesveje og stier i byer og bymæssig bebyggelse

Kommunen har i medfør af lov om private fællesveje § 79 og efter forhandling med politiet bestemt, at grundejere hvis ejendom grænser til privat fællesvej eller –sti, og som fremgår af bilag C, Private fællesveje og stier i byer og bymæssig bebyggelse, skal:

- snerydde,
- glatførebekæmpe, og
- renholde

færdselsarealet, i overensstemmelse med nærværende regulativs afsnit 4 Forskrifter for udførelse af grundejernes forpligtelser.

Pligten er kun pålagt de vedligeholdelsesforpligtede grundejere, jf. privatvejslovens § 44, og omfatter kun ejere af ejendomme beliggende i byzone eller sommerhusområder.

4 Forskrifter for udførelse af grundejernes forpligtelser

Grundejernes forpligtelser mht. snerydning, glatførebekæmpelse og renholdelse er fastsat i [lov om offentlige veje §§ 63-68](#) samt [lov om private fællesveje §§ 80-82](#).

4.1 Forskrifter ved snerydning

Forskrifter, offentlige fortove og stier i byer og bymæssigbebyggelse (jf. afsnit 3.1): Grundejerne har pligt til at rydde fortov og sti for sne snarest muligt efter snefald.

Grundejeren har altid pligt til at rydde:

- Trapper fra fortov til ejendom
- Pladsen omkring brandhaner, beredskabsinstallationer og installationer til trafikregulering i færdselsarealet.

Snerydning udføres ved, at færdselsarealet på sti eller fortov sneryddes i færdselskrævende omfang ud for ejendommen snarest muligt efter snefald. Snebunker henlægges på det resterende fortov eller sti, eller - i det omfang her ikke er plads - på den nærmeste del af vejbanen.

Forskrifter, private fællesveje og stier (jf. afsnit 3.2)

Grundejerne skal rydde færdselsarealet for sne snarest muligt efter snefald. Pladsen omkring brandhaner og installationer til trafikregulering skal altid holdes ryddet for sne.

Grundejeren har altid pligt til at rydde trapper til deres ejendom for sne.

Snerydning udføres ved:

- at færdselsarealet sneryddes i færdselskrævende omfang snarest muligt efter snefald, og
- at snebunker henlægges på det resterende færdselsareal, eller uden for.

4.2 Forskrifter ved glatførebekæmpelse

Forskrifter, offentlige fortove og stier i byer og bymæssigbebyggelse (jf. afsnit 3.1):

Grundejerne har pligt til at træffe foranstaltninger mod glat føre på fortov og sti snarest muligt efter førets indtræden.

Grundejeren har altid pligt til at bekæmpe glat føre på trapper fra fortov til ejendom.

Glatførebekæmpelse udføres ved:

- at der udspredes vejsalt, grus, sand el.lign. på hele fortovets/stiens areal snarest muligt efter førets indtræden.

Det anbefales, at grundejerne begrænser anvendelsen af andre kemiske optøningsmidler end almindelige vejsalt, og at der ikke anvendes salt eller andre kemikalier i nærheden af beplantning, så svidningsskader undgås.

Forskrifter, private fællesveje og stier (jf. afsnit 3.2)

Grundejerne har pligt til at træffe foranstaltninger mod glat føre på færdselsarealet snarest efter førets indtræden.

Grundejerne har altid pligt til at bekæmpe glat føre på trapper til sin ejendom.

Glatførebekæmpelse udføres ved:

- at der udspredes vejsalt, grus, sand el.lign. på hele færdselsarealet snarest muligt efter førets indtræden.

4.3 Forskrifter ved renholdelse

Forskrifter, offentlige fortove og stier i byer og bymæssigbebyggelse (jf. afsnit 3.1):

På fortov og sti har grundejeren har pligt til, at

- fjerne ukrudt og lignende,
- renholde fortove eller stier, der er asfalterede, brolagte, flisebelagte eller på anden måde overfladebehandlede færdselsarealer,
- fjerne affald og andet, der er særligt forurenende eller til ulempe for færdslen, og
- renholde grøfter, rendestene, nedløbsriste, rørgennemløb og udløbsrender, som ligger i fortov og sti, for alt, hvad der kan hindre vandets frie løb.

Grundejeren har altid pligt til at renholde trapper fra fortov til deres ejendomme.

Renholdelsen udføres ved:

- at fortove fejes efter behov
- at grundejeren fjerner affald og andet, der er særlig forurenende eller til fare for færdslen
- at grundejeren straks fjerner det sammenfejede og oprensede.

Affald må ikke fejes ned i rendestenen eller i de langs kantstenen anbragte rendestensbrønde.

Det henstilles, at der ikke anvendes kemiske bekæmpelsesmidler til bekæmpelse af ukrudt.

Forskrifter, private fællesveje og stier (jf. afsnit 3.2)

Grundejeren har pligt til, at

- fjerne ukrudt,
- feje eller på anden måde at renholde færdselsarealer, der er asfalteret, brolagt, flisebelagt eller på anden måde befæstet,
- fjerne affald og andet, der er særligt forurenende eller til ulempe for færdslen, og
- renholde grøfter, rendestene, nedløbsriste, rørgennemløb og udløbsrender for alt, hvad der kan hindre vandets frie løb.

Grundejeren har altid pligt til at renholde trapper til deres ejendomme.

Renholdelsen udføres ved:

- at der renholdes på hele færdselsarealet
- at fortove fejes efter behov
- at grundejeren fjerner affald og andet, der er særlig forurenende eller til fare for færdslen
- at grundejeren straks fjerner det sammenfejede og oprensede.

Det henstilles, at der ikke anvendes kemiske bekæmpelsesmidler til bekæmpelse af ukrudt.

5 Tilsyn og regler for grundejerpligter mv.

Tilsynet med, at grundejerne overholder deres pligter efter omtalte love, føres af kommunen. Overholder en grundejer ikke sine forpligtelser, kan kommunen om nødvendigt lade foranstaltningen udføre for den pågældende grundejers regning.

Endvidere kan kommunen bestemme, at forpligtelser pålagt grundejere på kommuneveje og offentlige stier, der administreres af Byrådet, jf. afsnit 3, udføres af kommunen for grundejerens regning. I givet fald skal kommunen sikre, at arbejdet udføres billigst muligt.

Affald eller genstande, der

- kan være til ulempe for færdslen, eller
- er særligt forurenende kan fjernes af kommunen eller politiet for den forurenendes regning.

Dette regulativ træder i kraft den 1. november 2024 og erstatter hidtil gældende regulativ af 2023.

Bilag A: Vintervejklasser, vejtyper, servicemål og metoder

Kørebaner			
Vejklasse	Vintervejklasse	Vejtype	Servicemål og metode
Primære gennemfarts- og trafikveje	Klasse I	<p>Kommunale veje, som har afgørende betydning for afvikling af gennemkørende trafik, den kollektive trafik og veje og pladser med væsentlig betydning for den lokale trafik.</p> <p>Denne klasse omfatter kommunale indfalds- og omfartsveje, fordelingsveje, stationer og betydende p-pladser.</p>	<p>Saltning hhv. snerydning udføres på <u>alle tider af døgnet</u>.</p> <ul style="list-style-type: none"> • Glatførebekæmpelse tilstræbes foretaget ved præventiv saltning efter behov. • Snerydning igangsættes efter behov, således at færdslen i videst muligt omfang kan afvikles uden gener.
Fordelingsveje	Klasse II	<p>Kommunale veje og pladser, som har betydning for afvikling af den lokale nærtrafik.</p> <p>Denne klasse omfatter fordelingsveje i industri- og boligområder (stamveje), samt øvrige p-pladser og lign.</p>	<p>Saltning hhv. snerydning udføres som minimum <u>mellem kl. 5.00 og 22.00</u>.</p> <ul style="list-style-type: none"> • Glatførebekæmpelse foretages ved konstateret glatføre og kun inden for nævnte tidsrum. • Snerydning igangsættes efter behov inden for nævnte tidsrum, således at færdslen kan afvikles i videst muligt omfang uden væsentlige gener.

Kørebaner			
Vejklasse	Vinter- vejklasse	Vejtype	Servicemål og metode
Lokalveje	Klasse III	<p>Omfatter kommunale lokalveje og pladser, som har mindre betydning for afvikling af trafikken.</p> <p>Denne klasse omfatter mindre boligveje (herunder stikveje) samt lokalveje til enkeltbruger områder.</p>	<p>Saltning/grusning hhv. snerydning udføres <u>kun på hverdage, inden for normal arbejdstid¹⁾</u>.</p> <p>Indsats igangsættes når opgaverne på klasse I til II veje tillader det og kun inden for nævnte tidsrum.</p>

¹⁾ Normal arbejdstid defineres som alle hverdage mellem kl. 7.00 og 18.00.

For kommunens placering af de enkelte veje i ovennævnte klassifikation henvises til [oversigtskortet](#) på Greve Kommunes hjemmeside og til bilag C.

Vejstrækninger, hvor der ikke sneryddes eller glatførebekæmpes, fremgår ligeledes af Bilag C.

Bilag B: Vinterstiklasser, stityper, servicemål og metoder

Stier¹⁾			
Stiklasse	Vinterstiklasse	Stitype	Servicemål og metoder
Primære Hovedstier	Klasse I	<p>Kommunale stier som har afgørende betydning for afvikling af gennemkørende trafik og væsentlig betydning for den lokale trafik.</p> <p>Denne klasse omfatter primære cykelstier (Skoleveje mv.), stationer og primære fodgængerovergange.</p>	<p>Saltning hhv. snerydning udføres <u>på alle tider af døgnet</u>.</p> <ul style="list-style-type: none"> • Glatførebekæmpelse tilstræbes foretaget ved præventiv saltning efter behov. • Snerydning igangsættes efter behov, således at færdslen i videst muligt omfang kan afvikles uden gener.
Øvrige Hovedstier	Klasse II	<p>Kommunale stier som har betydning for afvikling af den lokale nærtrafik.</p> <p>Denne klasse omfatter sekundære stier (herunder også stier i det åbne land).</p>	<p>Saltning hhv. snerydning udføres kun <u>mellem kl. 5.00 og 22.00</u>.</p> <ul style="list-style-type: none"> • Glatførebekæmpelse foretages ved konstateret glatføre og kun inden for nævnte tidsrum. • Snerydning igangsættes efter behov inden for nævnte tidsrum, således at færdslen kan afvikles i muligt omfang.

Stier ¹⁾			
Stiklasse	Vinterstiklasse	Stitype	Servicemål og metoder
Lokale stier mv.	Klasse III	<p>Denne klasse omfatter lokale stier, som har mindre betydning for afvikling af trafikken.</p> <p>Omfatter tillige</p> <ul style="list-style-type: none"> kommunale fortove hvor pligten til snerydning og glatførebekæmpelse ikke kan pålægges tilstødende grundejere. Busstop, fodgængerovergange og trapper. 	<p>Saltning/grusning hhv. snerydning udføres <u>kun på hverdage, inden for normal arbejdstid²⁾</u>.</p> <ul style="list-style-type: none"> Indsats igangsættes når opgaverne på klasse I og II stier tillader det og kun inden for nævnte tidsrum.

¹⁾ Omfatter her såvel cykelstier som øvrige stier og fortove, hvor glatførebekæmpelse og snerydning ikke er pålagt grundejeren.

²⁾ Normal arbejdstid defineres som alle hverdage mellem kl. 7.00 og 18.00.

For kommunens placering af de enkelte stier i ovennævnte klassifikation henvises til bilag C.

Stier hvorpå der ikke sneryddes eller glatførebekæmpes, fremgår ligeledes af Bilag C.

Bilag C: Veje, pladser og stiers placering i klassificeringen

Kommunale veje i vintervejklasse I

Anders Plougs Alle	Hundigevej	Nørregade
Blågårdsvej	Industrihegnet (stamvej)	Rendebjergvej
Byvejen	Jerismosevej	Roskildevej
Bækgårdsvej	Jørgen Bachs Plads	Rådhusolmen
Centerholmen	Kappelev Landevej	Skelvej
Godsvej	Karlslunde Centervej	Skoleholmen
Greve Bygade	Karlslunde Industri)	Snoldelevvej
Greve Centervej	Karlslunde Landevej	Sognevejen
Greve Landevej	Karlslunde Mosevej	Stationsager
Greve Main (og Busvej til	Karlslunde Parkvej	Tinggårdsvej
Karlslunde Industri)	Karlslunde Strandvej	Tjærebyvej
Greve Strandvej	Kildebrønne Landevej	Tune Bygade
Grevevej	Kildebrønnevej	Tune Landevej
Hastrupvejen	Kongens Enge	Tune Parkvej
Holmeagervej	Lillevangsvej	Vejleåvej
Hovedgaden	Mosedede Landevej	Ventrupparken
Hundige Centervej	Mosedede Parkvej	Vesterbjerg
Hundige Stationsvej	Mosedede Strandvej	Vestergade
Hundige Strandvej	Nældebjergvej	Villersshøjvej

Kommunale p-pladser i vintervejklasse I

Bakkevolden (Greve Rådhus – personaleparkeringen)	Mosedede Centret
Centerholmen (ved Greve Svømmehal)	Skoleholmen
Greve Bygade	Stationsager (Karlslunde station)
Hundigestation	Stationsholmen (Greve station)
Jerismosevej	Tune Center (indkørsel fra Nørregade)
Karlslunde Mosevej (Karlslunde Strandkirke)	Tune Center (v. Brugsen)
Tjørnelyparken (Tjørnelyhuset)	

Kommunale stier i vinterstiklasse I

Alléstien	Kanalstien	Skolegangen
Almuestien	Karlslunde Strandvej	Skolestien
Badestien	Karlslundestien	Skovstien
Bag Kirken	Karlslundevej	Slåenstien
Balderhøjstien	Kildebrøndestien	Solbærestien
Bastbjergstien	Kildestien	Spiralstien
Bilkastien	Kløverstien	Sportsstien
Birkestien	Kongens Enge	Stadionstien
Blomsterstien	Kordestien	Stationsstien
Byagerstien	Kædestien	Sti fra Søjlegården til
Bærestien	Lavendelstien	Hundige Skolesti
Centerbro	Lillevangsstien	Sti mellem Tjørnelystien
Centerstrøg	Lopholmen	og Tjørneparken
Dønnergårdsstien	Lopholmstien	Sti over Olsbækken
Eriksmindestien	Lundegårdsstien	Sti ved Frydenhøj Alle
Fort Nilsson	Lundestien	Sti vest for Hegnsgården
Gartnerstien	Løgstien	Storestien
Gersagerstien	Mosedede Landevej	Strandstien
Godsparken (fra Vand- Værksstien til Godsstien)	Mosedede Strandvej	Svanestien
Godsstien	Mosedestien	Svømmestien
Greve Centervej	Nordstien	Søagerstien
Greve Station	Nældebjergstien	Tangentstien
Greve Strandvej	Nørrestien	Tejstgangen
Grevestien	Parallelstien	Ternestien
Græsager	Parkstien	Tinggårdsstien
Grønneestien	Prinsessestien	Tjurgangen
Hasselstien	Rosenstien	Tjørnelyparken
Hegnsgårdens sti	Rosenvangstien	Tjørnelystien
Holmestien	Rønagerstien	Tune Center (sti)
Hundige Centersti	Rønnebærestien	Tunehøjstien
Hundige Skolesti	Rørmostestien	Tunestien
Hundige Station	Rådhusgangen	Tyttebærestien
Hundige Strandvej	Skelmostestien	Vandværksstien
Hundigestien	Skelstien	Vinkelstien
	Skoleagerstien	Vårgyvelvej

Kommunale veje i vintervejklasse II

(vejdel 1) Fjællestien	Håndværkerbyen	Rosenvangsvej
Almuevej (sidevej)	Jens Kristiansvej (stamvej)	Rugbjerg (stamvej)
Almuevej (stamvej)	Karlslunde Centervej	Røglestien (stamvej)
Arnestien Bastbjerg	Karlslundevej	Rønagervej
Bastbjerg (stamvej)	Klintegårdsvej	Råbjerg
Belsager (stamvej)	Knoldager (stamvej)	Skelbakken (stamvejen)
Bondager (stamvej)	Knøsen (stamvej)	Skelmosen (stamvejen)
Bredager (stamvej)	Krathuset	Skelmosevej
Broås	Krogager (stamvej)	Skipperstræde
Brydeholm (stamvej)	Kæret	Skoleager
Byagervej (stamvej)	Kærnestien	Skolegade
Bøgevej	Lilleholm (stamvej)	Skolevej
Damager Vænge (stamvej)	Lisegårdsstrædet	Skæppestien
Degnestræde	Lisegårdsvænget	Sløjen (stamvej)
Digehuset	Lotusvej	Stolpeager (stamvej)
Dønnergårds Alle (stamvej)	Lundager (stamvej)	Storebjerg (stamvej)
Egedal	Lundemosen (stamvej)	Storeholm (stamvej)
Enebærvej	Lunden	Strøhusvej
Engen	Lundevej (stamvej)	Svanemosen (stamvej)
Engrøjel (stamvej)	Lykkesholm (stamvej)	Søagerparken (stamvej)
Eriksmindevej	Lyrestien	Søagervej
Firhøj	Margrethe Alle (stamvej)	Søhøj (stamvej)
Fløjterupvej	Marholm (stamvej)	Søndervang (stamvej)
Fugleparken (stamvej)	Mejerivej	Tavleager (stamvej)
Gersagerparken	Mimosevej	Tejstgården
Gjeddesdalsvej	Mosedede Bygade	Ternemosen (stamvej)
Godsparken (stamvej)	Møllehaven	Tjurgården (stamvej)
Godsvej (øst for Hundige Strandvej)	Møllevej (stamvej)	Tjørnelyparken (stamvej)
Greve Centervej	Niels Pedersensvej	Toftager
Græsager (fra Karlslunde)	Nordgårdsvej	Tofteholmen (stamvej)
Grøftehuset	Nylandsvej (stamvej)	Trafikvejen
Grønnegården (stamvej)	Nældebjerg Alle	Tunegårdsvej (fra Tune)
Haven	Nældebjergvej (stamvej)	Tunegårdsvænget
Havnevej	Nørregade	Tunehøj (stamvej)
Hedager (stamvej)	Olsbæk Strandvej (fra Godsvej til	Tværager (stamvej)

Kommunale veje i vintervejklasse II

Hedelunden	Olsbæk Strandvej 43)	Tværås
Hedelunden	Parkvej (til Mimosevej)	Vangeledet
Hedelyparken (stamvej)	Parkvej (til Åsager)	Ventrupvej
Holmehaven (stamvej)	Parkås (stamvej)	Vesthegnet
Hundige Bygade	Pilemosen (stamvej)	Vibemosen (stamvej)
Hundigegårdsvej	Pilemøllevej	Østerbakken
Højager (stamvej)	Pilevej	Østergade
Højdevej	Plejlstien	Åsager (stamvej)
Højen	Rosenlyparken (stamvejen)	Åvangsvej

Kommunale p-pladser i vintervejklasse II

Blågårdsvej	Olsbæk Strandvej
Eriksmindevej (ved Eriksmindecenteret)	Rendbjergvej (SF-sten - Lommer langs vejbane)
Greve Badehotel	Tinggårdsvej (Tinggårdshaven)
Greve Centervej (ved Granhegnet)	
Greve Idrætscenter	Tune Landevej (vejeplads)
Hovedgaden (ved Karlslunde Kirke)	Tune Stadion
Mosedede Parkvej (Læstedet)	Ved Mosede Landevej (ved Greve Main/Ventrupparken)
Nørregade (over for Tune Kirke)	Ved Strandlyst Alle

Kommunale stier i vinterstiklasse II

Enebærstien	Kildebrønde Landevej	Olsbækstien
Fuglestien	Kildestien	Parkstien
Greve Landevej	Langagerstien	Pilemøllestien
Greve Main	Lillestien	Rosenbroen
Gængebrostien	Løvmosen	Skoleagerstien
Ingeniørgangen	Mariannevej	Sti fra Fuglestien til Greve
Kappelev Landevej	Metalstien	Sydstien
Karlsunde Landevej		

Kommunale veje i vintervejklasse III

Adolf Andersensvej	Højmarksvej	Rypelyngsvej
Agergårdshaven (stamvej)	Hørager	Røjlestien (sidevej)
Agerstien	Håndværkervænget	Rønnebærkæret
Alle Birkevej	Industrisvinget	Rørager
Annasvej (stamvej)	Ingesvej	Sandrøjel
Anne Marie Alle	Jerismosevej (sidevej)	Sandås
Astilbevej	Kildevænget	Skelager
Bakkeager	Klintemarks Alle	Skelmosen (sidevej)
Bastbjerg (sidevej)	Kløverager	Skelstien
Begoniavej	Knoldager (sidevej)	Skipperstræde
Belsager	Knøsen (sidevej)	Sløjen (sidevej)
Belsager (sidevej)	Kornager	Solbæringen
Benedikte Alle	Krogager	Solhegnet
Blåbærhaven	Kæraget	Sortebærvej
Blåbærlunden	Kærrøjel	Stenrøjel
Blåhusvej Bondager	Lavendelvej	Stenås
Bonestien	Lerås	Stolpeager (sidevej)
Bredager (sidevej)	Lilleholm (sidevej)	Storebjerg (sidevej)
Brittavej	Lillevangsparken	Storeholm (sidevej)
Brydeholm (sidevej)	Lindevej	Strandmarken
Bryggerstien	Lumringsbrovej	Strædet
Brøndstræde	Lundager (sidevej)	Strøhusvej
Byagervej (sidevej)	Lundemosen (sidevej)	Stubager
Bygager	Lundevej (sidevej)	Svanemosen (sidevej)
Bækager Alle	Lykkesholm (sidevej)	Sydager
Bødkerstræde	Lykkevej	Syrenkæden
Carlsbergvej	Lyngager	Søagervej (fra
Damager Vænge (sidevej)	Lærkemosen	Åvangsvej til Greve Strandvej)
Digetofte	Løvager	Søen
Dønnergårds Alle (sidevej)	Løvkærparken	Søhøj (sidevej)
Dørrøjel	Løvmosen	Søndergade
Egedalsvej	Margrethe Alle (sidevej)	Sønderholmsvej
Egevej	Marholm (sidevej)	Søndervang (sidevej)
Engmarksvej	Mariannevej	Tavleager
Engparken (sidevej)	(mellem Ventrupvej	Tejstgården
Engrøjel (sidevej)	og Greve Landevej)	Ternemosen
Engstien	Metavang	Tofteholmen
Firhøj	Hyrdestien	Rugbjerg

Kommunale veje i vintervejklasse III

Fugleparken (sidevej)	Mosebakken	Toften
Gadesvinget	Mosedede Bygade (sidevej)	Toftholmsvej
Gadevænget	Mosedevej	Tornagervej
Gardeniavej	Moserøjel	Tranebærvej
Gjersdalsvej	Muldås	Tueholm
Godsager	Multebærvej	Tunegårdsvej (fra
Godsparken (sidevej)	Møllehaven (sidevej)	Mimosevej til Tunegård)
Greve Centervej (sidevej)	Nordgårdsvej (sidevej)	Tunehøj
Grevehaven	Nordrøjel	Tværamer
Grevetoften	Nylandsvej (sidevej)	Tyttebærhaven
Græsager (fra Åsager)	Nældebjerg Alle (sidevej)	Tyttebærkæret
Grønager	Nørregade (sidevej)	Tyttebærvej
Gråbykkevej	Nørrevang	Ulvefodvej
Gyvelkæden	Nørrevej	Ved Kæret
Gængehaven	Odinsvej	Ved Rådhuset
Gærdestien	Ole Larsensvej	Ved Skellet
Hastings Alle	Orkidevej	Vibemosen (sidevej)
Hedager (sidevej)	Parkvænget	Vibesvinget
Hedelyparken (sidevej)	Parkås	Vinkelvej
Hinbjerg	Passagen (sidevej)	Vårgyvelvej
Hirseager	Pilemosen	Willumsens Alle
Holmehaven (sidevej)	Pilevangen	Østerbakken (sidevej)
Holmeås	Pileås	Østermarksvej
Horseager	Risager	Østervej
Humlestien	Rosengården (sidevej)	Østre Strandvej
Hundige Bygade (sidevej)	Rosenlyparken (sidevej)	Østrøjel
Hundigevænget	Rosenvangsvej (fra	Åkandevej
Hvidkløvervej	Åvangsvej til Greve Strandvej)	Årøjel
Hyldebærenge	Rugager	Åsager (sidevej)
Hyldebærlunden	Rugbjerg	Åsen
Højager (sidevej)	Runevej	

Kommunale p-pladser i vinterstiklasse III

Grusparkering ved Bygaden/Bag Kirken
Hedelunden (Hundige Boldfælled)
Hirsestien

Ved Kærsvinget (perlesten)
Ved Vestergade / Søndergade (grus)

Kommunale stier i vinterstiklasse III

Ahornstien	Smedestien	Tune Landevej
Bjælkestien	Spurvestien	Tunnel under S-banen ved Søjlegården
Engstien	Stiksagerstien	Vårstien
Hegnsstien	Sælstien	
Rosenstien	Tjørnestien	

Kommunale veje, stier og p-pladser, som undtages fra snerydning

Grusvej/-sti mellem Karlslunde Mosevej og Karlslunde Rasteplads

Grusparkering ved Bygaden/Bag Kirken

Stejlepladsen (grusparkering ved Niels Pedersensvej)

Isstien

Ved Kærsvinget (perlesten)

Ved Vestergade / Søndergade (grus)

Private fællesveje i byer og bymæssig bebyggelse

A.V. Jensensvej (stamvej)	Markblomstvej (Stamvej)
Agenavej	Markersvænge
Agenavej (Stamvej)	Markersvænge (Stamvej)
Agergårdshaven (sideveje)	Martin Jensens Vej
Agerkrogen (Stamvej)	Martin Jensens Vej (Stamvej)
Agervej	Martinsvej
Agervej (Stamvej)	Martinsvej (Stamvej)
Ahornvej (Stamvej)	Mejerivej
Anne Birgitte Vej (Stamvej)	Mejerivej (Stamvej)
Asgersvej (Stamvej)	Metalgangen (Stamvej)
Aspegården	Metavang
Axel Meiersvej (Stamvej)	Metavang (Stamvej)
Bag Kirken	Metavang 31-33
Bag Kirken (Stamvej)	Michael Gjøes Vej (Stamvej)
Bag Møllen	Morbærhegnet
Bag Møllen (Stamvej)	Morbærhegnet (Stamvej)
Bakkevej (Stamvej)	Mosedede Bygade
Bakkevolden	Mosedede Engvej
Bakkevolden (Stamvej)	Mosedede Engvej (Stamvej)
Baldersvej (Stamvej)	Mosedede Højvej
Birgitsvej (Stamvej)	Mosedede Højvej (Stamvej)
Birkebakken (Stamvej)	Mosedede Klintvej (Stamvej)
Birkedalen	Mosedede Kærvej
Birkedalen (Stamvej)	Mosedede Kærvej (Stamvej)
Birkehusene	Mosedede Landevej
Birkelundsvej (Stamvej)	Mosegårdshaven (Stamvej)
Birkelyparken	Mosegårdsvej (Stamvej)
Birkelyparken (Stamvej)	Motorgangen (Stamvej)
Bjergvænget	Myrestien (Stamvej)
Bjergvænget (Stamvej)	Møllehaven
Bjælkevangen	Mølleskovvej (Stamvej)
Bjælkevangen (Stamvej)	Mønstedesvej
Blokhusvej (Stamvej)	Mønstedesvej (Stamvej)
Blommestien (Stamvej)	Mågen (Stamvej)
Blåbærhaven	Mågevej (Stamvej)
Blågårdsparken	Månestien (Stamvej)
Blågårdsparken (Stamvej)	Nattergalevej (Stamvej)

Private fællesveje i byer og bymæssig bebyggelse

Blågårdsvænget	Navigangen (Stamvej)
Blågårdsvænget (Stamvej)	Niels Bruunsvej (Stamvej)
Blåhegnet (Stamvej)	Niels Christensens Vej (Stamvej)
Bonnesvej	Niels Jensens Vej (Stamvej)
Bonnesvej (Stamvej)	Niels Juels Vej (Stamvej)
Brogårdsvej	Niels Pedersens Vej
Brogårdsvej (Stamvej)	Niels Pedersens Vej (Stamvej)
Brovej (Stamvej)	Nimbusvej (Stamvej)
Brødmosen	Nordgårdsvej
Byagerlunden (Stamvej)	Notgangen (Stamvej)
Byagerparken	Nurdugsvej (Stamvej)
Byagerparken (Stamvej)	Nylandsvej
Byvejen	Nørregade
Bækager Alle	Oldermandsvej (Stamvej)
Bækager Alle (Stamvej)	Ole Jensens Vej (Stamvej)
Bækmosen	Ole Suhrs Vej (Stamvej)
Bækmosen (Stamvej)	Olsbæk Strandvej
Bækvej (Stamvej)	Olsbæk Strandvej (Stamvej)
Bødkerstræde	Olsbækdal
Bøgehegnet	Olsbækdal (Stamvej)
Bøgehegnet (Stamvej)	Olsbækeng
Bøgestien (Stamvej)	Olsbækeng (Stamvej)
C.E. Carlsensvej (Stamvej)	Olsbækhave
Carl E. Lentz Vej (Stamvej)	Olsbækhave (Stamvej)
Casa Sanavej (Stamvej)	Olsbækhøj
Chr. L. Westergårds Alle (Stamvej)	Olsbækhøj (Stamvej)
Chr. Andersens Vej (Stamvej)	Olsbæklund
Cottagevej (Stamvej)	Olsbæklund (Stamvej)
Dalsvinget (Stamvej)	Olsbækmark
Damager Vænge	Olsbækmark (Stamvej)
Damhaven (Stamvej)	Over Bølgen
Degnestræde	Over Bølgen (Stamvej)
Degnevænget (Stamvej)	Pakivej (Stamvej)
Digevej (Stamvej)	Paradisvej
Digterstien	Paradisvej (Stamvej)
Digterstien (Stamvej)	Parcelvej (Stamvej)
Dohns Alle (Stamvej)	Park Alle (Stamvej)
Drejergangen (Stamvej)	Parkstykket (Stamvej)
Drosselvej (Stamvej)	Parkvej (Stamvej)

Private fællesveje i byer og bymæssig bebyggelse

Dyssevej (Stamvej)	Parkås
Dønnergårds Alle	Passagen (Stamvej)
Egelykkeparken	Perlestensvej (Stamvej)
Ejgårdsminde	Pilegårdsminde
Ejgårdsminde (Stamvej)	Pilegårdsminde (Stamvej)
Elektronvej (Stamvej)	Pilevangen
Elisevej (Stamvej)	Pilevangen (Stamvej)
Ellebovej (Stamvej)	Plantagevej (Stamvej)
Ellestien (Stamvej)	Planteskolevej
Ellevej (Stamvej)	Planteskolevej (Stamvej)
Elmehaven (Stamvej)	Platanhusene
Elmevej (Stamvej)	Platanhusene (Stamvej)
Enebærhegnet (Stamvej)	Poppelhaven (Stamvej)
Engblomstvej (Stamvej)	Poppelsvinget
Enghusene (Stamvej)	Poppelsvinget (Stamvej)
Engvej (Stamvej)	Poppelvej (Stamvej)
Eriksvej (Stamvej)	Porsvej (Stamvej)
Evaldsvej (Stamvej)	Portalen
Falkevej (Stamvej)	Portalen (Stamvej)
Fasanvej (Stamvej)	Postvænget (Stamvej)
Femvej (Stamvej)	Præstevænget
Fenrisvej (Stamvej)	Radulfsvej (Stamvej)
Firkløvervej	Rammsvej (Stamvej)
Firkløvervej (Stamvej)	Randtofte Søvej
Fiskernesvej (Stamvej)	Randtofte Søvej (Stamvej)
Fjællestien (Stamvej)	Randtoftevej (Stamvej)
Fløjterupvej	Rendbjergvænget
Fresiahaven (Stamvej)	Rendbjergvænget (Stamvej)
Freyas Kvarter (Stamvej)	Rosengården (Stamvej)
Frydenhøj Alle (Stamvej)	Rosengårdsminde
Frydensvej (Stamvej)	Rosengårdsminde (Stamvej)
Fuglebakkevej (Stamvej)	Rosenvangsvej
Fundersvej (Stamvej)	Roskildevej
Fyrrehegnet (Stamvej)	Runevej
Fyrrelys Alle (Stamvej)	Rylevej (Stamvej)
Fyrrestien (Stamvej)	Rytterbakken (Stamvej)
Gadevænget	Rytterstien (Stamvej), privat fællesvej
Gammeltoftevej	Ryttervej (Stamvej)
Gammeltoftevej (Stamvej)	Ræveholmsvej

Private fællesveje i byer og bymæssig bebyggelse

Geminivej	Ræveholmsvej (Stamvej)
Geminivej (Stamvej)	Røde (Stamvej)
Gersager Alle (Stamvej)	Rønne Alle (Stamvej)
Gjersdalsvej	Rørgangen (Stamvej)
Gl. Havnevej (Stamvej)	Rørhaven
Glentevej (Stamvej)	Rørhaven (Stamvej)
Granhytterne (Stamvej)	Rørsangervej (Stamvej)
Grankogle Alle (Stamvej)	Sandternevej (Stamvej)
Granskovvej (Stamvej)	Sandvigsvej (Stamvej)
Grantoftevej (Stamvej)	Simonsvej (Stamvej)
Granvænget (Stamvej)	Skipperstræde
Greve Bygade	Skolegade
Greve Centervej	Skolevænget
Greve Landevej	Skolevænget (Stamvej)
Greve Main (Stamvej)	Skovbo Alle
Greve Midtby Center (Stamvej)	Skovbo Alle (Stamvej)
Greve Møllevej (Stamvej)	Skovbominde
Greve Strandvej	Skovbominde (Stamvej)
Greveager (Stamvej)	Skovbrynet (Stamvej)
Grevetoften	Påskestien (Stamvej)
Grevevej	Radulfsvej (Stamvej)
Grønlykkeparken	Rammsvej (Stamvej)
Grønlykkeparken (Stamvej)	Randtofte Søvej
Grønnegården	Randtofte Søvej (Stamvej)
Gængehaven (Stamvej)	Randtoftevej (Stamvej)
Gærdehuset (Stamvej)	Rendbjergvænget, privat fællesvej
Gøgevej (Stamvej)	Rendbjergvænget (Stamvej)
H. C. Andersens Vej (Stamvej)	Rosengården (Stamvej)
H. C. Jeppesens Alle (Stamvej)	Rosengårdsminde
Hannevej (Stamvej)	Rosengårdsminde (Stamvej)
Hans Olsensvej (Stamvej)	Rosenvangsvej
Haraldsvej (Stamvej)	Roskildevej
Hartmannsvej (Stamvej)	Runevej
Hasselhegnet	Rylevej (Stamvej)
Hasselhegnet (Stamvej)	Rytterbakken (Stamvej)
Hastrupvejen	Rytterstien (Stamvej), privat fællesvej
Havehusene	Ryttervej (Stamvej)
Hedbovej (Stamvej)	Ræveholmsvej
Hedelunden	Ræveholmsvej (Stamvej)
Hedelyhaven	Røde Låge (Stamvej)
Hedelyhaven (Stamvej)	Rønne Alle (Stamvej)

Private fællesveje i byer og bymæssig bebyggelse

Hedelyparken	Rørgangen (Stamvej)
Hedestien	Rørhaven
Hedestien (Stamvej)	Rørhaven (Stamvej)
Hedevangen (Stamvej)	Rørsangervej (Stamvej)
Hegnet - stamvej	Sandternevej (Stamvej)
Hegnet - stamvej (Stamvej)	Sandvigsvej (Stamvej)
Hegnsgården (Stamvej)	Simonsvej (Stamvej)
Heimdals Kvarter (Stamvej)	Skipperstræde
Hejren (Stamvej)	Skolegade
Hejrevej (Stamvej)	Skolevænget
Hellevej (Stamvej)	Skolevænget (Stamvej)
Holger Sørensens Vej (Stamvej)	Skovbo Alle
Holmebuen (Stamvej)	Skovbo Alle (Stamvej)
Holmestykket (Stamvej)	Skovbominde
Holmevej (Stamvej)	Skovbominde (Stamvej)
Hovedgaden	Skovbrynet (Stamvej)
Hovgårdsparken	Skovduevej (Stamvej)
Hovgårdsparken (Stamvej)	Skovlyvej (Stamvej)
Hundige Alle	Skovparken (Stamvej)
Hundige Alle (Stamvej)	Skovvej
Hundige Bygade	Skovvej (Stamvej)
Hundige Havnevej	Skruegangen (Stamvej)
Hundige Havnevej (Stamvej)	Smedeholmen (Stamvej)
Hundige Stationsvej	Snebærhegnet (Stamvej)
Hundigevej	Snedkergangen (Stamvej)
Hundigevænget	Snerlevej (Stamvej)
Hundigevænget (Stamvej)	Snoldelevvej
Hybenvej (Stamvej)	Solbakken (Stamvej)
Hyttevej	Solkrogen (Stamvej)
Hyttevej (Stamvej)	Solsikken
Højdevej	Solsortevej (Stamvej)
Højtoften (Stamvej)	Solstien (Stamvej)
Højvängen	Solvej (Stamvej)
Højvängen (Stamvej)	Solvængets Alle (Stamvej)
Håndværkerbyen	Sommerdalen (Stamvej)
Håndværkerbyen (Stamvej)	Sommerstien (Stamvej)
Håndværkervænget (Stamvej)	Sonjas Alle (Stamvej)
Industrigangen (Stamvej)	Sortemosen (Stamvej)
Industrilunden (Stamvej)	Spurvevej (Stamvej)

Veje, stier og pladser i Greve Kommune

Private fællesveje i byer og bymæssig bebyggelse

Iriskvej (Stamvej)	Stationsager (Stamvej)
Jens Frobergsvej (Stamvej)	Stenurt Alle (Stamvej)
Jens Kristiansvej	Stillidsvej (Stamvej)
Jens Nielsens Vej (Stamvej)	Strand Alle (Stamvej)
Johannevej (Stamvej)	Strandbovej
Jægerstræde	Strandby Have
Jægerstræde (Stamvej)	Strandgårdssvinget (Stamvej)
Jægervænget (Stamvej)	Strandgårdsvej (Stamvej)
Kappelev Alle (Stamvej)	Strandhusene (Stamvej)
Kappelevvej (Stamvej)	Strandhyttevej (Stamvej)
Karlslunde Centervej	Strandkrogen (Stamvej)
Karlslunde Kysthave	Strandlyst Alle (Stamvej)
Karlslunde Landevej	Strandskoven
Karlslunde Mosevej	Strandstien
Karlslunde Strandvej	Strandvængen (Stamvej)
Kastaniehaven (Stamvej)	Strandvænget (Stamvej)
Kastaniehusene	Strøhusvej
Kastaniehusene (Stamvej)	Strømsagervej (Stamvej)
Kastanievej (Stamvej)	Svejsegangen (Stamvej)
Kildeagerhusene	Svend Grates Vej (Stamvej)
Kildeagerhusene (stamvej)	Søagerparken
Kildeagervej (Stamvej)	Søfrydsvej (Stamvej)
Kildebakkevej (Stamvej)	Søhøj
Kildebrønde Landevej	Søjlegården
Kildebrøndevej	Søjlegården (Stamvej)
Kildegangen (Stamvej)	Sølvpoppevej (Stamvej)
Kildehuset (Stamvej)	Sønderholmsvej (Stamvej)
Kirsebærhegnet (Stamvej)	Tejstgården
Kjærvej (Stamvej), privat fællesvej	Ternevej (Stamvej)
Klintebakken	Thors Kvarter (Stamvej)
Klintebakken (Stamvej)	Tinggårdshægnet
Klintegården	Tinggårdshægnet (Stamvej)
Klintegården (Stamvej)	Tinggårdslunden
Klintelundsvej (Stamvej)	Tinggårdslunden (Stamvej)
Klinteparken (Stamvej)	Tinggårdsparken
Klinteparksvej (Stamvej)	Tinggårdsparken (Stamvej)
Klitvej	Tinggårdsvænget
Klitvej (Stamvej)	Tinggårdsvænget (Stamvej)
Klokkervænget (Stamvej)	Tjurgården
Klostermosen (Stamvej)	Tjurgården (Stamvej)

Veje, stier og pladser i Greve Kommune

Private fællesveje i byer og bymæssig bebyggelse

Korskildelund (Stamvej)	Toften
Klyngen (Stamvej)	Tjærebyvej
Kløvervej (Stamvej)	Tjørnelyparken
Korskildeeng (Stamvej)	Tjørnevej (Stamvej)
Korskildemark (Stamvej)	Tranevej (Stamvej)
Kringsholmvej	Tueholm (Stamvej)
Kringsholmvej (Stamvej)	Tune Bygade
Krobækvej (Stamvej)	Tunegårdsvænget (Stamvej)
Krogen	Tunehøj
Krogen (Stamvej)	Valdemarsvej (Stamvej)
Krogårdsvej	Valhals Kvarter (Stamvej)
Krogårdsvej (Stamvej)	Vandværksvej (Stamvej)
Krohaven	Vangeleddet
Krohaven (Stamvej)	Ved Engen (Stamvej)
Kærsvinget (Stamvej)	Ved Jægerdiget (Stamvej),
Køge Bugt Alle (Stamvej)	Ved Rævebakken
La Cours Vej (Stamvej)	Ved Rævebakken (Stamvej)
Lille Engvej (Stamvej)	Vendalsgård (Stamvej)
Lille Strandgårdsvej (Stamvej)	Ventrupparken
Lillegade	Ventrupparken (Stamvej)
Lillegade (Stamvej)	Ventrupvej (Stamvej)
Lillevej (Stamvej)	Vestergårdsvej (Stamvej)
Lindehegnet (Stamvej)	Vesterled (Stamvej)
Lindelunden (Stamvej)	Vestervang (Stamvej)
Lindevej	Vestre Lyng (Stamvej)
Lisegårdsstrædet	Vestre Skovlyvej (Stamvej)
Lisegårdsvænget	Vibevej (Stamvej)
Lopholmen	Viften
Lopholmen (Stamvej)	Vildandvej (Stamvej)
Lundegårdshaven	Vildmosevej (Stamvej)
Lundegårdshaven (Stamvej)	Villershøjvej
Lundegårdshegnet	Violvangen (Stamvej)
Lundegårdshegnet (Stamvej)	Vævergangen
Lundegårdsparken	Vævergangen (Stamvej)
Lundegårdsparken (Stamvej)	Våningstedgård (Stamvej)
Lundehusene	Vårgyvelvej
Lundehusene (Stamvej)	Vårgyvelvej (Stamvej)
Lunikvej	Walthersvej (Stamvej)
Lupinvej (Stamvej)	Yttesensvej
Lyksager (Stamvej)	Yttesensvej (Stamvej)

Veje, stier og pladser i Greve Kommune

Private fællesveje i byer og bymæssig bebyggelse

Lyngen (Stamvej)	Æblerosevej (Stamvej)
Lyngkrogen (Stamvej)	Æblestien (Stamvej)
Lyngvej (Stamvej)	Ægirs Kvarter (Stamvej)
Lyshøjsminde	Ørnevej (Stamvej)
Lyshøjsminde (Stamvej)	Østerbovej (Stamvej)
Lærkehegnet	Østergade
Lærkehegnet (Stamvej)	Østergårdsvej
Lærkemosen	Østergårdsvej (Stamvej)
Lærkevej (Stamvej)	Østervej (Stamvej)
Læstedet	Åbakkevej (Stamvej)
Læstedet (Stamvej)	Åbuen (Stamvej)
Løvsangervej (Stamvej)	Åmosevej (Stamvej)
Magnoliavej (Stamvej)	Åtoftevænget
Mariannevej	Åtoftevænget (Stamvej)
Marievej (Stamvej)	

Private stier

Agerstien (sti i Karlslunde) (Stamvej)	Lejrstien (Stamvej)
Ahornvej (Stamvej), privat sti	Lillestien (Stamvej)
Alléstien (Stamvej)	Lillevangstien
Antennestien	Lumringsstien (Stamvej)
Antennestien (Stamvej)	Lundegangen
Bassinstien (Stamvej)	Lundegangen (Stamvej)
Bastebjergstien	Lundegårdstien
Benediktestien (Stamvej)	Lundegårdstien (Stamvej)
Bilkastien	Lundestien
Bilkastien (Stamvej)	Lundestien (Stamvej)
Birkegangen (Stamvej)	Lyngstien (Stamvej)
Birkelystien	Lyngstien (Stamvej)
Birkelystien (Stamvej)	Løvkærstien
Bjergstien (Stamvej)	Løvkærstien (Stamvej)
Bjælkestien	Løvstien
Blågårdsstien	Malerstien (Stamvej)
Blågårdsstien (Stamvej)	Markblomststien (Stamvej)
Bonnesvejstien (Stamvej)	Michael Sti
Brydestien	Muldstien
Brydestien (Stamvej)	Muldstien (Stamvej)
Brødmosestien	Møllebækstien
Brødmosestien (Stamvej)	Møllehaven (Sti) (Stamvej)
Butiksstien (Stamvej)	Naverstien
Byagerstien	Naverstien (Stamvej)
Bystien (stamvej)	Nordgårdsstien
Bærstien	Nordgårdsstien (Stamvej)
Bærstien (stamvej)	Nordrøjel
Centergangen (stamvej)	Nældebjergstien
Centerstrøg	Nældebjergstien (Stamvej)
Chr. L. Westergårds Alle (Stamvej), privat sti	Olsbækhøj
Dalstien (Stamvej)	Olsbækhøj (Stamvej)
Damhvestien (Stamvej)	Olsbækstien
Digestien (Stamvej)	Olsbækstien (Stamvej)
Dønnergårdstien	Parallelstien (Stamvej)
	Parcelstien
Elkærstien (Stamvej)	Parkstien i Karlslunde
Elstien (Stamvej)	Passagen (Stamvej)
Enebærstien	Platanstien (Stamvej)
Enebærstien (Stamvej)	Prinsessestien

Private stier

Eriksmindestien	Prinsessestien (Stamvej)
Eriksmindestien (Stamvej)	Rendbjergvænget, privat sti
Fiskerstien (Stamvej)	Rosenstien
Fort Nilsson (Stamvej)	Rosenstien (Stamvej)
Fuglestien	Rugstien
Gartnerstien	Rugstien (Stamvej)
Gersagerstien	Rytterstien (Stamvej), privat sti
Gersagerstien (Stamvej)	Ræveholmen (Stamvej)
Godstien	Røgterstien
Grankoglestien (Stamvej)	Røgterstien (Stamvej)
Grusstien (Stamvej)	Røjlestien
Grænsestien	Røjlestien (Stamvej)
Grænsestien (Stamvej)	Rønagerstien
Græsstien (Stamvej)	Rønagerstien (Stamvej)
Grøftestien (Stamvej)	Rønnebærstien
Grønnegården (Sti)	Rådhusgangen
Grønnegården (Sti) (Stamvej)	Rådhusgangen (Stamvej)
Grønnestien	Skelmosestien
Grønnestien (Stamvej)	Skelmosestien (Stamvej)
Gyvelstien	Skoleagerstien
Gyvelstien (Stamvej)	Skolegangen (Stamvej)
Gængebrostien	Skovstien (Stamvej)
Gængebrostien (Stamvej)	Slåenstien (Stamvej)
Hasselstien (Stamvej)	Snedkerstien (Stamvej)
Havestien (Stamvej)	Solbærstien
Hedelystien	Sportsstien (Stamvej)
Hedelystien (stamvej)	Starstien (Stamvej)
Hegnsstien	
Heimdalstien (Stamvej)	Sti fra Roskildevej (Stamvej)
Hindbjergstien (Stamvej)	Sti fra Tværhøjgaard til Kildebrøndestien
Hirsestien (Stamvej)	Sti ved Lykkevej (Stamvej)
Holmehavestien (Stamvej)	Sti ved Vinkelvej (Stamvej)
Holmestien	Strandmarksstien (Stamvej)
Hovgårdsstien	Svanestien
Hovgårdsstien (Stamvej)	Svanestien (Stamvej)
Hundige Skolesti	Søagerstien
Hundige Skolesti (Stamvej)	Søagerstien (Stamvej)
Hyldebærstien	Søen
Hyldebærstien (Stamvej)	Søjlegården
Højagerstierne (Stamvej)	Sønderholmstien (Stamvej)

Private stier

Håndværkerstien (Stamvej)	Søstien (Stamvej)
Industrigangen (Stamvej)	Tangentstien
Ingeniørgangen	Ternestien (Stamvej)
Karlslundestien	Ternestien
Kastaniestien	Tinghaven (Stamvej)
Kastaniestien (Stamvej)	Tinghaven (Stamvej)
Kildebakkestien (Stamvej)	Tjørnelystien
Kildebrøndestien	Toftestien
Kildestien	Toftestien (Stamvej)
Kildestien (Stamvej)	Tunehøjstien
Kjærvej (Stamvej)	Tværstien
Klintestien (Stamvej)	Tværstien (Stamvej)
Klyngestien (Stamvej)	Tyttebærstien
Kløverstien	Tyttebærstien (Stamvej)
Knøsen/Sløjen stierne (Stamvej)	Vangen (Stamvej)
Kordestien (Stamvej)	Ved Hallerne (Stamvej)
Kratstien (Stamvej)	Ved Jægerdiget (Stamvej)
Krog-/Bond-/Knoldagerstien (Stamvej)	Vestre Lyng (Stamvej)
Krogstien	Vinkelstien (Stamvej)
Krogstien (Stamvej)	Vårgyvelstien
Krogårdstien (Stamvej)	Vårgyvelstien (Stamvej)
Kædestien	Åmosestien (Stamvej)
Kædestien (Stamvej)	Åstien (Stamvej)
Langagerstien	

Lov om offentlige veje m.v. kapitel 8

Kapitel 8

Snerydning, glatførebekæmpelse og renholdelse

§ 62. På offentlige veje og stier har vejmyndigheden pligt til

- 1) at sørge for snerydning,
- 2) at træffe foranstaltninger mod glat føre og
- 3) at sørge for renholdelse.

Stk. 2. Vejmyndigheden bestemmer snerydningens, glatførebekæmpelsens og renholdelsens omfang og rækkefølge.

Stk. 3. Vejmyndigheden kan efter forhandling med politiet bestemme, at enkelte vejstrækninger skal undtages fra pligten til snerydning eller glatførebekæmpelse.

Stk. 4. Vejmyndigheden kan bestemme, at enkelte stier skal undtages fra pligten til snerydning eller glatførebekæmpelse.

Stk. 5. På offentlige veje i landzone omfatter vejmyndighedens pligt til renholdelse alene den renholdelse, der er nødvendig af hensyn til trafikikkerheden. Dette gælder dog ikke for parkerings- og rasteplasser og lign. i landzone eller for offentlige veje i nærmere afgrænsede områder i landzone, hvor kommunalbestyrelsen har bestemt, at de private fællesveje skal administreres efter byreglerne i §§ 25-86 i lov om private fællesveje.

Stk. 6. Vejmyndigheden kan lade de arbejder, der følger af denne bestemmelse, udføre af en anden vejmyndighed og afgive tilbud på arbejder, der er udbudt i licitation af en anden vejmyndighed.

Stk. 7. Vejmyndigheden fastsætter efter forhandling med politiet nærmere regler for vejmyndighedens gennemførelse af snerydning, glatførebekæmpelse og renholdelse. Reglerne skal offentliggøres.

Stk. 8. Transportministeren kan efter forhandling med justitsministeren fastsætte vejledende retningslinjer for snerydning og glatførebekæmpelse.

Grundejernes forpligtelser

§ 63. I byer og bymæssige områder har grundejerne altid pligt til at snerydde, glatførebekæmpe og renholde trapper til deres ejendomme.

§ 64. I byer og bymæssige områder kan vejmyndigheden efter forhandling med politiet bestemme, at grundejere, hvis ejendom grænser op til en offentlig vej eller sti, skal snerydde, glatførebekæmpe og renholde fortov og sti ud for ejendommen i overensstemmelse med bestemmelserne i §§ 66-68. Færdselsarealer, der primært er bestemt for gående færdsel, sidestilles med fortov og sti. Gangtunneler og gangbroer betragtes ikke som fortovs- eller stiareal.

Stk. 2. En grundejer kan ved en beslutning efter stk. 1 kun pålægges at snerydde, glatførebekæmpe og renholde fortov eller sti, som ligger i ubrudt forlængelse af en adgang til ejendommen. Tilsvarende gælder, hvis pågældende ejer efter ansøgning har fået tilladelse til at etablere en adgang. En grundejer kan kun pålægges pligter efter stk. 1 for et fortov eller stiareal i en bredde af maksimalt 10 m og for det til ejendommen nærmest liggende fortovs- eller stiareal.

Stk. 3. Forpligtelser efter stk. 1 kan pålægges jernbaner og lufthavne for vejstrækninger, hvor der er adgang fra ejendommen til vejen. Hvis der alene er tale om adgange til drift af jernbane eller luftfartsanlæg, kan der kun pålægges forpligtelser på strækningen ud for adgangen med et tillæg af 10 m til hver side langs ejendommen.

Stk. 4. Beslutninger efter stk. 1 skal offentliggøres.

Stk. 5. Transportministeren kan delegere sin beslutningskompetence i henhold til stk. 1 til kommunalbestyrelsen i den kommune, hvor statsvejen ligger.

§ 65. Vejmyndigheden kan efter forhandling med politiet give nærmere forskrifter for grundejernes pligt til udførelsen af snerydning, glatførebekæmpelse og renholdelse, herunder for de virkemidler, der må benyttes.

§ 66. Grundejerens snerydningspligt efter § 64 omfatter at rydde fortov eller sti for sne snarest muligt efter snefald.

Stk. 2. Grundejere har pligt til at sørge for, at pladsen omkring brandhaner, brand- og politilarmskabe og installationer til trafikregulering til enhver tid holdes ryddet for sne.

§ 67. Grundejerens forpligtelse efter § 64 til glatførebekæmpelse omfatter at træffe foranstaltninger mod glat føre snarest muligt efter førets indtræden.

§ 68. Grundejerens renholdelsespligt efter § 64 omfatter at

- 1) fjerne ukrudt og lign.,
- 2) renholde fortove eller stier, der er asfalterede, brolagte, flisebelagte eller på anden måde overfladebehandlede færdselsarealer,
- 3) fjerne affald og andet, der er særligt forurenende eller til ulempe for færdslen, og
- 4) renholde grøfter, rendestene, nedløbsriste, rørgennemløb og udløbsrender, som ligger i fortov og sti, for alt, hvad der kan hindre vandets frie løb.

Tilsyn m.v.

§ 69. Vejmyndigheden fører tilsyn med, at grundejerne overholder deres forpligtelser efter §§ 63, 64 og 66-68. Når transportministeren har delegeret sin beslutningskompetence i henhold til § 64, stk. 5, føres tilsynet dog af den relevante kommunalbestyrelse.

Stk. 2. Vejmyndigheden kan om nødvendigt lade foranstaltninger udføre for grundejerens regning, hvis grundejeren ikke overholder sine forpligtelser.

§ 70. Efterlader nogen på offentlig vej eller sti affald eller genstande, der kan være til ulempe for færdslen eller er særligt forurenende, kan vejmyndigheden eller politiet lade det efterladte fjerne for den pågældendes regning.

§ 71. Vejmyndigheden kan på ejendomme, som grænser til offentlig vej eller sti, opstille flyttelige sneskærme eller træffe andre foranstaltninger af midlertidig karakter til forebyggelse af snedriver på vejarealet.

Stk. 2. I landzone kan vejmyndigheden midlertidigt benytte ejendomme, som grænser til offentlig vej eller sti, for at kunne varetage sine pligter efter § 62. Hvis en vej ikke umiddelbart kan ryddes, kan vejmyndigheden etablere og afmærke en midlertidig vej over tilgrænsende arealer.

Stk. 3. Erstatning for skader, der opstår i forbindelse med foranstaltninger efter stk. 1 og 2, fastsættes af de taksationsmyndigheder, der er nævnt i §§ 105 og 106, hvis der ikke kan opnås enighed om erstatningens størrelse.

§ 72. Vejmyndigheden kan bestemme, at forpligtelser, der er pålagt grundejere efter § 64, stk. 1, helt eller delvis skal udføres ved vejmyndighedens foranstaltning for grundejernes regning. Vejmyndigheden fastsætter fordelingen af udgifterne hertil mellem grundejerne.

Stk. 2. Vejmyndigheden skal sikre, at arbejdet udføres billigst muligt ved gennemførelse af proceduren i § 137, når den udfører arbejde for ansøgers regning. Vejmyndigheden kan i dette tilfælde medregne et administrationstillæg efter § 30.

Lov om private fællesveje m.v. §8-9, §23- 24, §79-86

Vintervedligeholdelse og renholdelse

§ 8. I områder, der er omfattet af byreglerne, jf. § 3, stk. 1 og 2, kan kommunalbestyrelsen efter forhandling med politiet bestemme, at ejeren af en privat vej, jf. § 10, nr. 9, skal rydde den for sne, bekæmpe glat føre og renholde vejen efter reglerne i §§ 80-82, hvis vejen

- 1) indgår i det almindelige vejnet,
- 2) er mindst 40 m lang og
- 3) tjener som færdselsareal for mere end syv erhvervsvirksomheder, syv parcel- eller sommerhuse eller 12 beboelseslejligheder.

Stk. 2. Reglerne i stk. 1 gælder tilsvarende for skov- og klitveje og veje på havneområder og lign., der er åbne for offentlig færdsel og af væsentlig betydning for denne, selv om de ligger i områder omfattet af landreglerne, jf. § 4.

Stk. 3. Kommunalbestyrelsen kan dog ikke bestemme, at veje i private skove skal vintervedligeholdes og renholdes af hensyn til offentlighedens færdsel og ophold, jf. § 23 i lov om naturbeskyttelse.

Stk. 4. Reglerne i §§ 85 og 86 finder tilsvarende anvendelse.

§ 9. Kommunalbestyrelsen kan om nødvendigt bestemme, at kommunen helt eller delvis sørger for at udføre de pligter, der er pålagt grundejere efter § 8, stk. 1 og 2, for grundejernes regning.

Stk. 2. Hvis der er flere forpligtede grundejere, fordele kommunalbestyrelsen udgifterne mellem disse.

Kapitel 7

Vintervedligeholdelse og renholdelse

§ 23. Kommunalbestyrelsen kan bestemme,

- 1) at en privat fællesvej skal ryddes for sne,
- 2) at der skal træffes foranstaltninger mod glat føre på vejen, og
- 3) at vejen skal renholdes.

Stk. 2. Kommunalbestyrelsen kan bestemme, at arbejdet helt eller delvist skal udføres i overensstemmelse med §§ 80-82.

Stk. 3. § 15 finder tilsvarende anvendelse. Dog skal et påbudt vinterarbejde, der fordeles efter § 15, stk. 4, fordeles efter brugen af vejen om vinteren. *Stk. 4.* §§ 85 og 86 finder tilsvarende anvendelse.

§ 24. Kommunalbestyrelsen kan om nødvendigt bestemme, at kommunen helt eller delvis sørger for at udføre de pligter, der er pålagt grundejere efter § 23, for grundejernes regning.

Kapitel 12

Vintervedligeholdelse og renholdelse

§ 79. Kommunalbestyrelsen kan efter forhandling med politiet bestemme, at ejerne af de ejendomme, der grænser til en privat fællesvej, og som har vejret, skal rydde vejen for sne, træffe

foranstaltninger mod glat føre på vejen og renholde vejen på den del af vejen, som ligger nærmest ejendommen.

Stk. 2. Bestemmelserne fastsættes for et nærmere angivet område.

Stk. 3. Kommunalbestyrelsen skal offentliggøre beslutninger truffet efter stk. 1.

Grundejernes pligter

Snerydning

§ 80. Grundejerne skal rydde færdselsarealer for sne snarest muligt efter snefald. Pladsen omkring brandhaner og installationer til trafikregulering skal altid holdes ryddet for sne.

Stk. 2. Uanset om grundejerne har pligt til at rydde sne på fortov og kørebane, jf. § 79, skal grundejerne rydde trapper til deres ejendomme for sne.

Stk. 3. Kommunalbestyrelsen kan efter forhandling med politiet fastsætte nærmere bestemmelser om snerydningens udførelse, herunder om tidspunkter for snerydningen og om placering af snebunker.

Glatførebekæmpelse

§ 81. Grundejerne skal snarest muligt efter førets indtræden strø grus, sand el.lign. på færdselsarealet.

Stk. 2. Uanset om grundejerne har pligt til at træffe foranstaltninger mod glat føre på fortov og kørebane, jf. § 79, skal grundejerne glatførebekæmpe på trapper til deres ejendomme.

Stk. 3. Kommunalbestyrelsen kan efter forhandling med politiet fastsætte nærmere bestemmelser om glatførebekæmpelsens udførelse, herunder om tidspunkter for glatførebekæmpelsen og om, med hvilke midler glatførebekæmpelsen må udføres.

Renholdelse

§ 82. Grundejerne skal

- 1) fjerne ukrudt,
- 2) feje eller på anden måde renholde færdselsarealer, der er asfalteret, brolagt, flisebelagt eller i øvrigt overfladebehandlet,
- 3) fjerne affald og andet, der er særlig forurenende eller til ulempe for færdslen, og
- 4) renholde grøfter, rendestene, nedløbsriste, rørgennemløb og udløbsrender for alt, der kan hindre vandets frie løb.

Stk. 2. Uanset om grundejerne har pligt til at renholde fortov og kørebane, jf. § 79, skal grundejerne renholde trapper til deres ejendomme.

Stk. 3. Kommunalbestyrelsen kan efter forhandling med politiet fastsætte nærmere bestemmelser om renholdelsens udførelse, herunder om tidspunkter for renholdelsen og om, hvilke midler der må anvendes, og om placering eller fjernelse af affald.

Kommunens udførelse af grundejernes pligter

§ 83. Kommunalbestyrelsen kan bestemme, at kommunen helt eller delvis sørger for at udføre de pligter, der er pålagt grundejerne efter § 79, for grundejernes regning. Kommunalbestyrelsen fastsætter fordelingen af udgifterne mellem grundejerne.

§ 84. (Ophævet)

Tilsyn

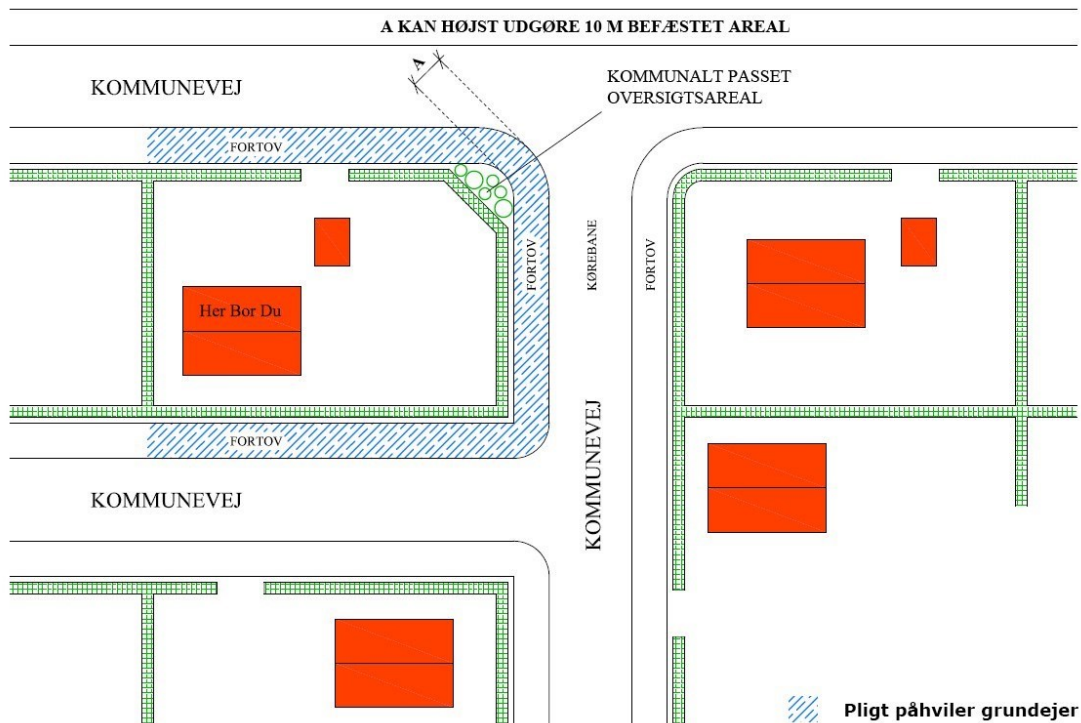
§ 85. Kommunalbestyrelsen fører tilsyn med, at grundejerne overholder deres pligter efter reglerne i dette kapitel.

Stk. 2. Kommunalbestyrelsen kan om nødvendigt udføre arbejder, der ikke er udført rettidigt eller tilfredsstillende, for den forpligtedes regning.

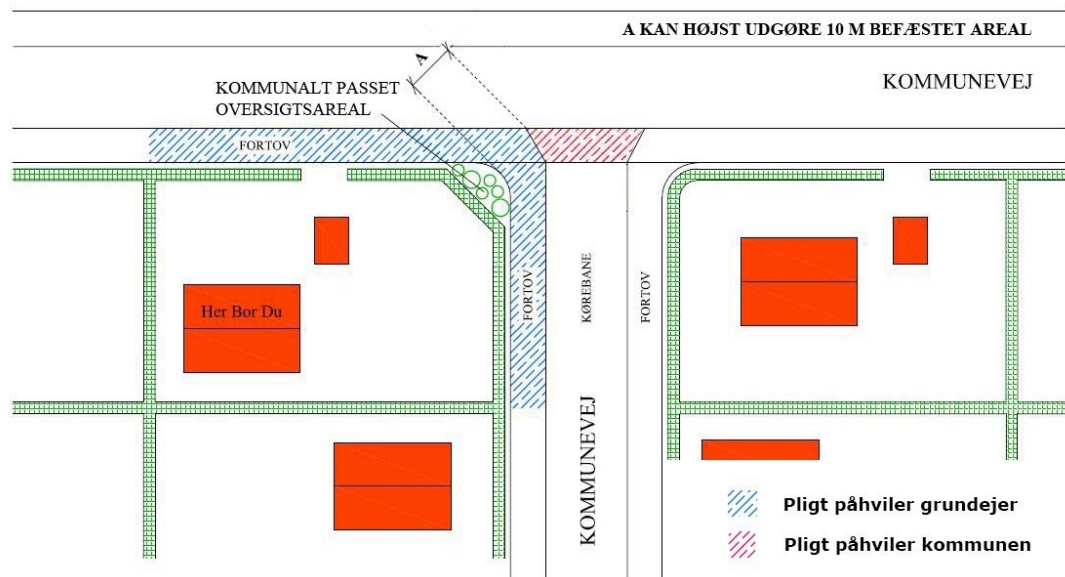
Henkastning af affald m.v.

§ 86. Hvis nogen på en privat fællesvej henkaster eller efterlader affald eller genstande, der kan være til ulempe for færdslen eller er særlig forurenende, kan kommunalbestyrelsen eller om nødvendigt politiet fjerne det henkastede eller efterladte for den pågældendes regning uden forudgående påbud.

Principskitser vedr. grundejernes forpligtelser (jf. afsnit 3.1)

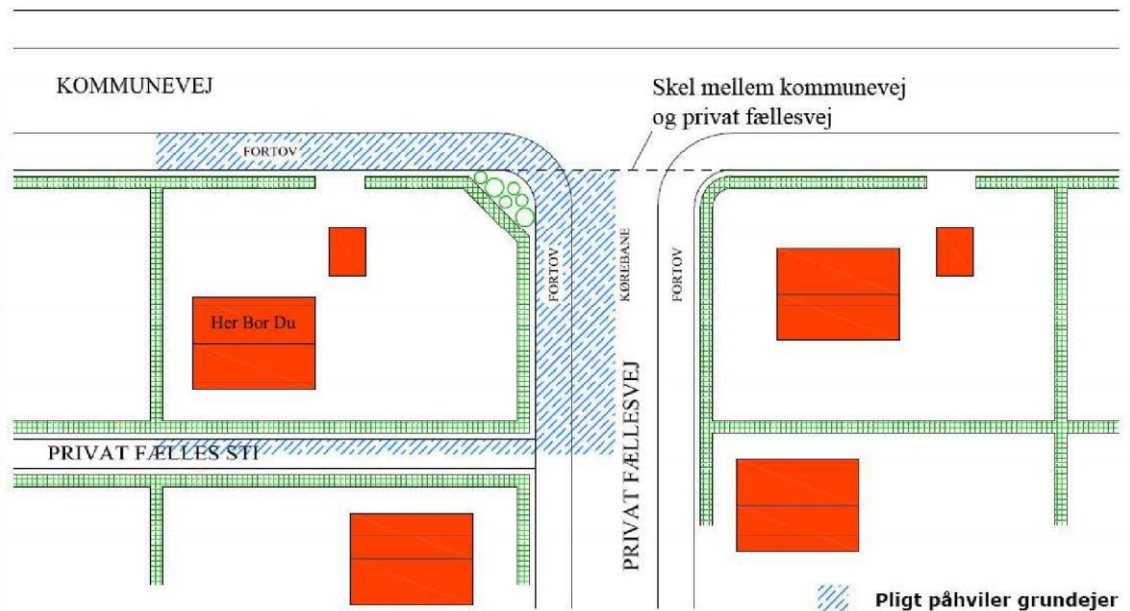


Figur 1, Hjørnegrund grænsende til 3 kommuneveje med fortovs. Grundejer kan pålægges pligten på alle sider, da de ligger i ubrudt forlængelse af en adgang til ejendommen.

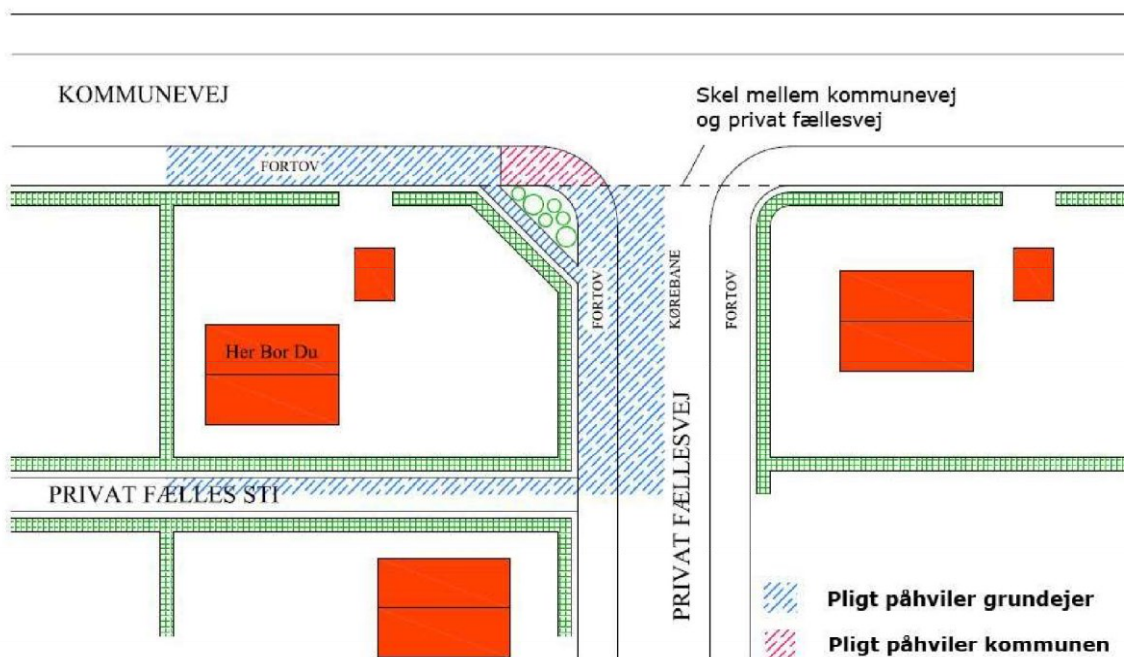


Figur 2, Pligten for ejeren af en hjørnegrund der grænser til 2 kommuneveje, hvor vejtilslutningen er udført med afvigende belægning i forlængelse af den ene vejs fortovs – eller som gennemgående fortovs langs denne. Pligten for selve vejtilslutningen påhviler kommunen.

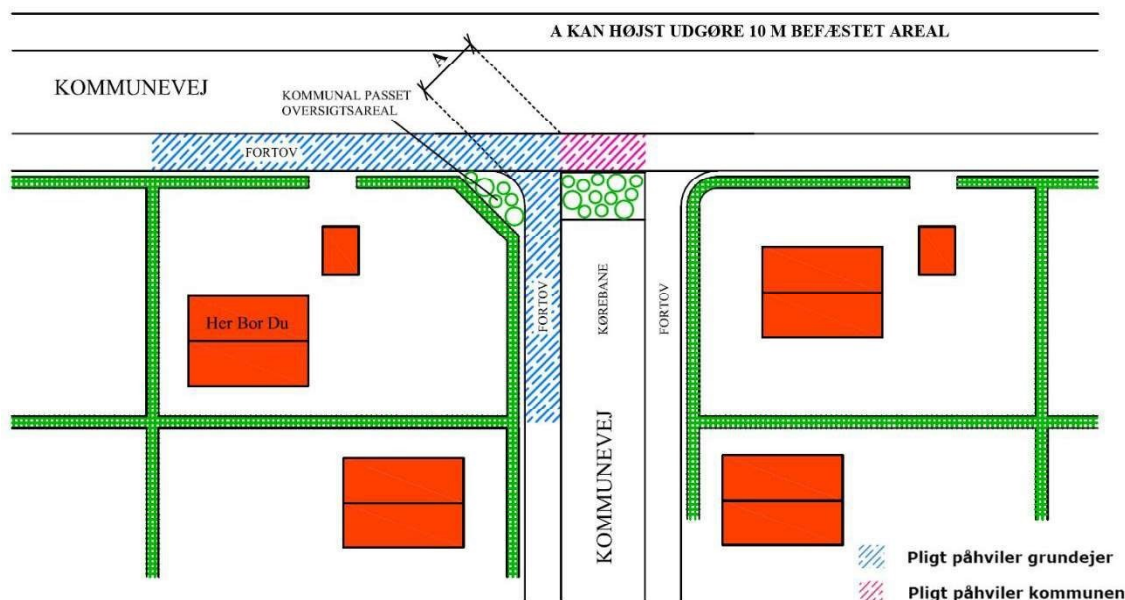
Det forudsættes for de ovenstående eksempler, at der er tale om byer og bymæssige områder, samt at ejerne ikke efter ansøgning har fået tilladelse til at etablere supplerende adgange.



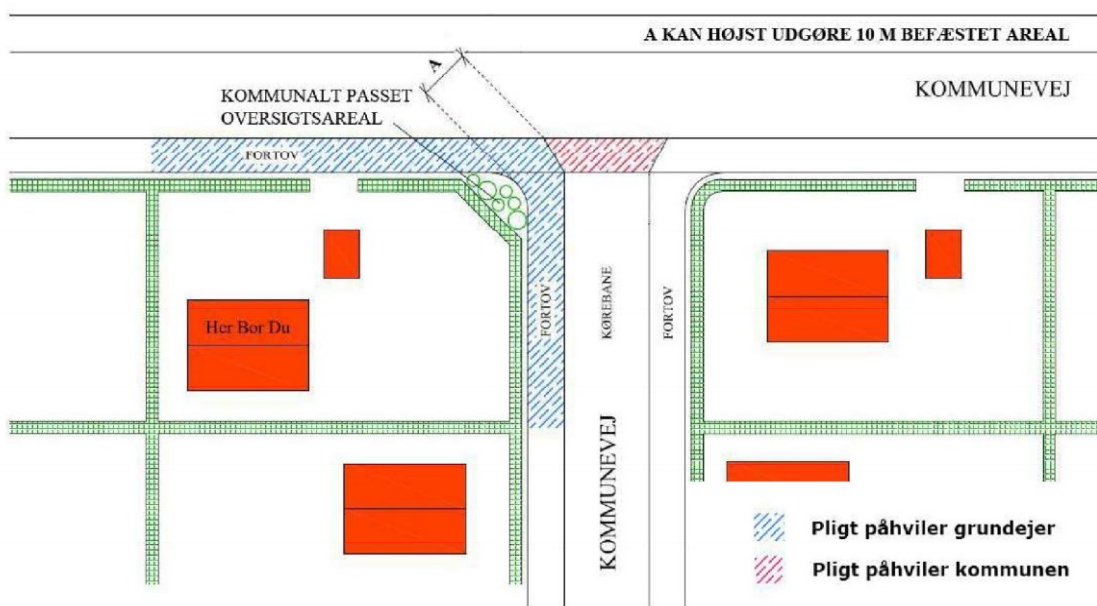
Figur 3, Hjørnegrund med adgang til kommunevej samt grænser til privat fællesvej hhv. sti. Pligten kan i dette tilfælde pålægges grundejeren for det kommunale fortov. Tilsvarende kan pligten pålægges for den private fællesvej hhv. -sti for den del af vejen/stien, der ligger nærmest ejendommen, jf. afsnit 4.



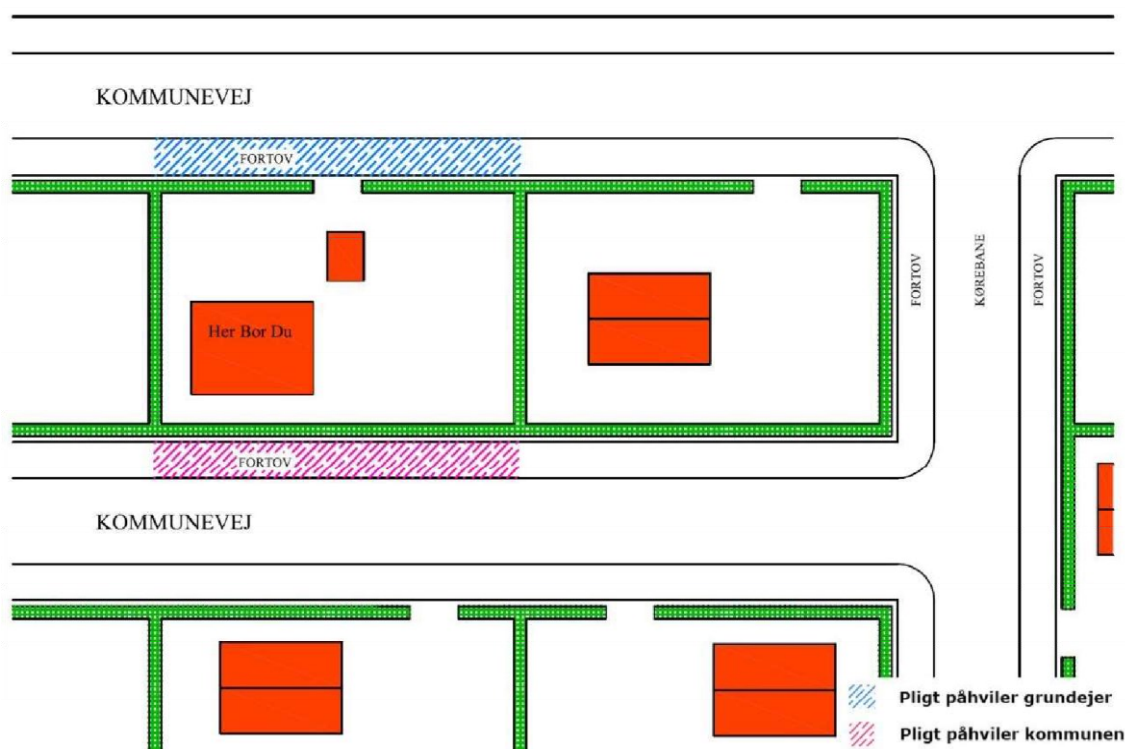
Figur 4, Hjørnegrund som figur 3. Her kan pligten dog ikke pålægges grundejeren for den del af det offentlige fortov, som ikke er beliggende nærmest ejendommen.



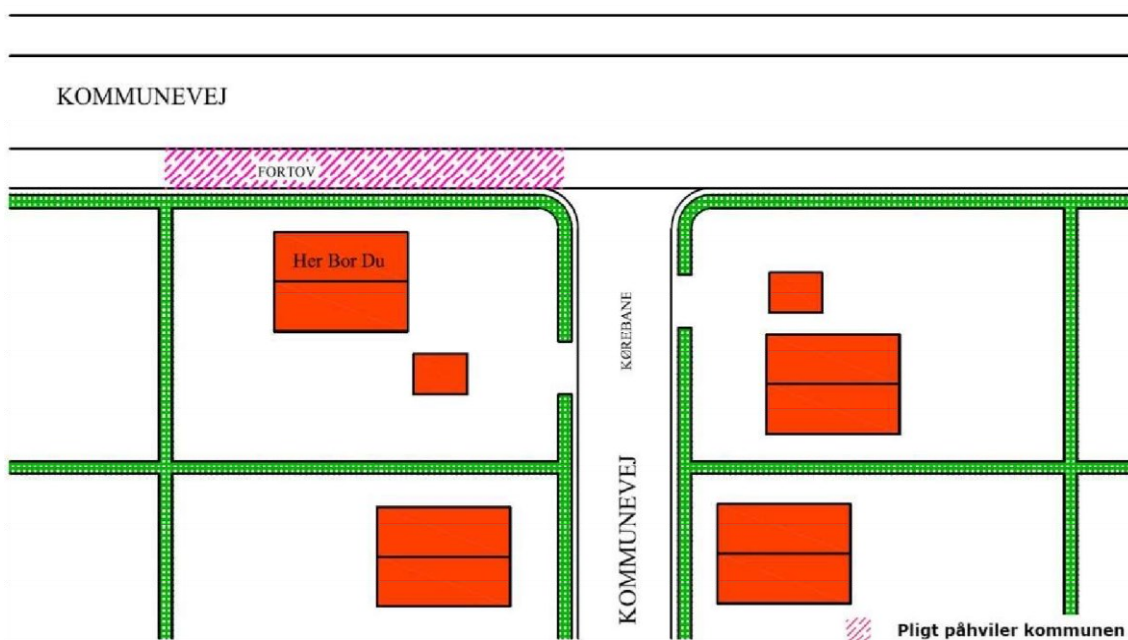
Figur 5, Hjørnegrund med grænser til 2 kommuneveje, hvor sidevejen er lukket fx med beplantning eller skilt. Fortovet går forbi lukningen, og pligten for fortovet forbi denne kan ikke pålægges grundejeren.



Figur 6, Pligten for ejeren af en hjørnegrund der grænser til 2 kommuneveje, hvor vejtilslutningen er udført med afvigende belægning i forlængelse af den ene vejs fortov eller som gennemgående

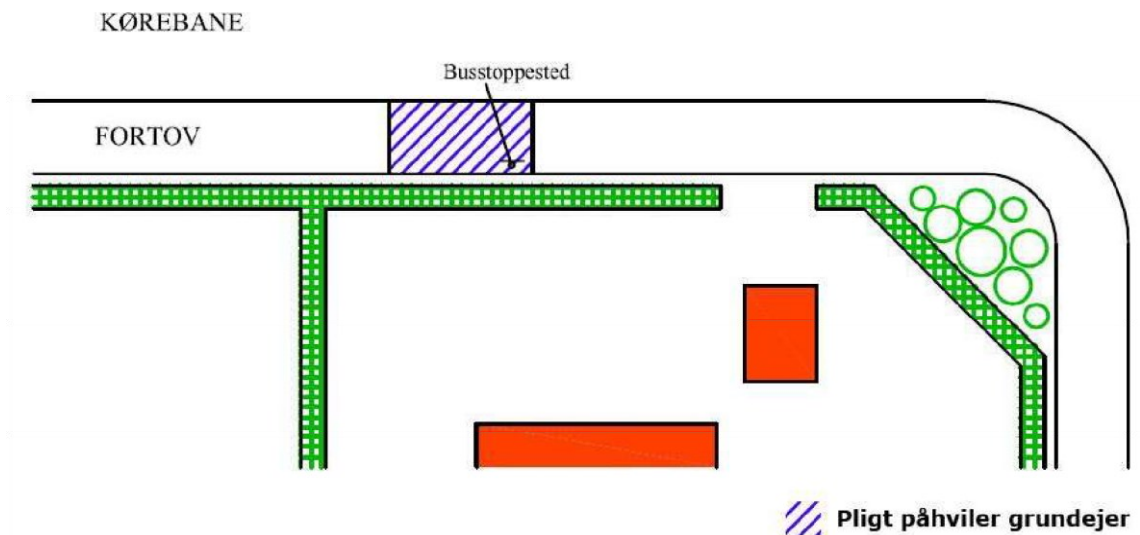


Figur 8, Pligten for ejeren af en ejendom, der grænser til 2 kommuneveje. Da der kun er adgang til den ene, og fortovet på den anden side ikke ligger i ubrudt forlængelse af adgangen, kan pligten på siden uden adgang ikke pålægges grundejeren.



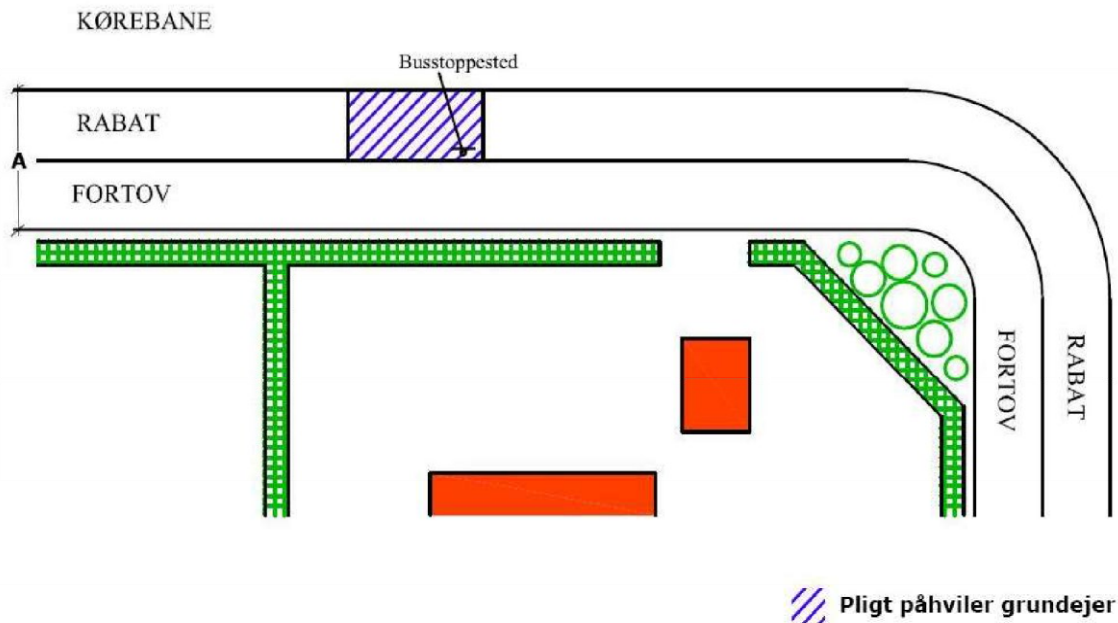
Figur 9, Da grundejerens adgang er til en kommunevej uden fortov, kan pligten for fortovet på vejen uden adgang ikke pålægges grundejeren, da dette ikke ligger i ubrudt forlængelse af en adgang.

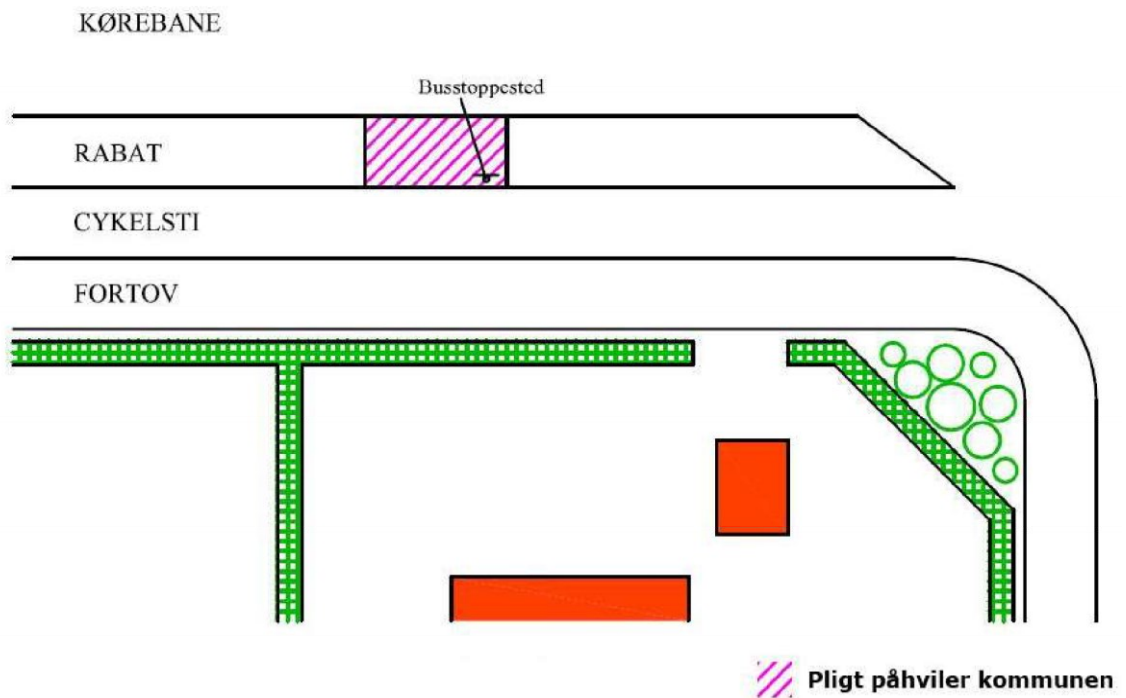
Tilsvarende er reglerne gældende fx ved busperroner, som vist i figur 10 til 12:



Figur 10, Busstoppested, hvor busperron er en del af fortovet.

A KAN HØJST UDGØRE 10 M BEFÆSTET AREAL





Figur 12, Busstoppested med særskilt busperron mellem cykelsti og kørebane.

Hvor pligten påhviler kommunen i ovenfor viste figurer, bør denne som udgangspunkt leve op til de samme krav mht. udførelsestidspunkt mv., som stilles til grundejerne jf. afsnit 3.1 og 3.2 nedenfor. Der skal således foreligge en saglig trafiksikkerhedsmæssig begrundelse for, at kommunens "stumper" ikke skal leve op til samme krav som for grundejerne. Afgørelser efter vejlovens §62, stk. 2-4, hhv. §64, stk. 1, kan ikke alene være båret af økonomiske hensyn.